金門縣烈嶼鄉地震模擬潛勢圖(日間時段傷亡人數百分比)

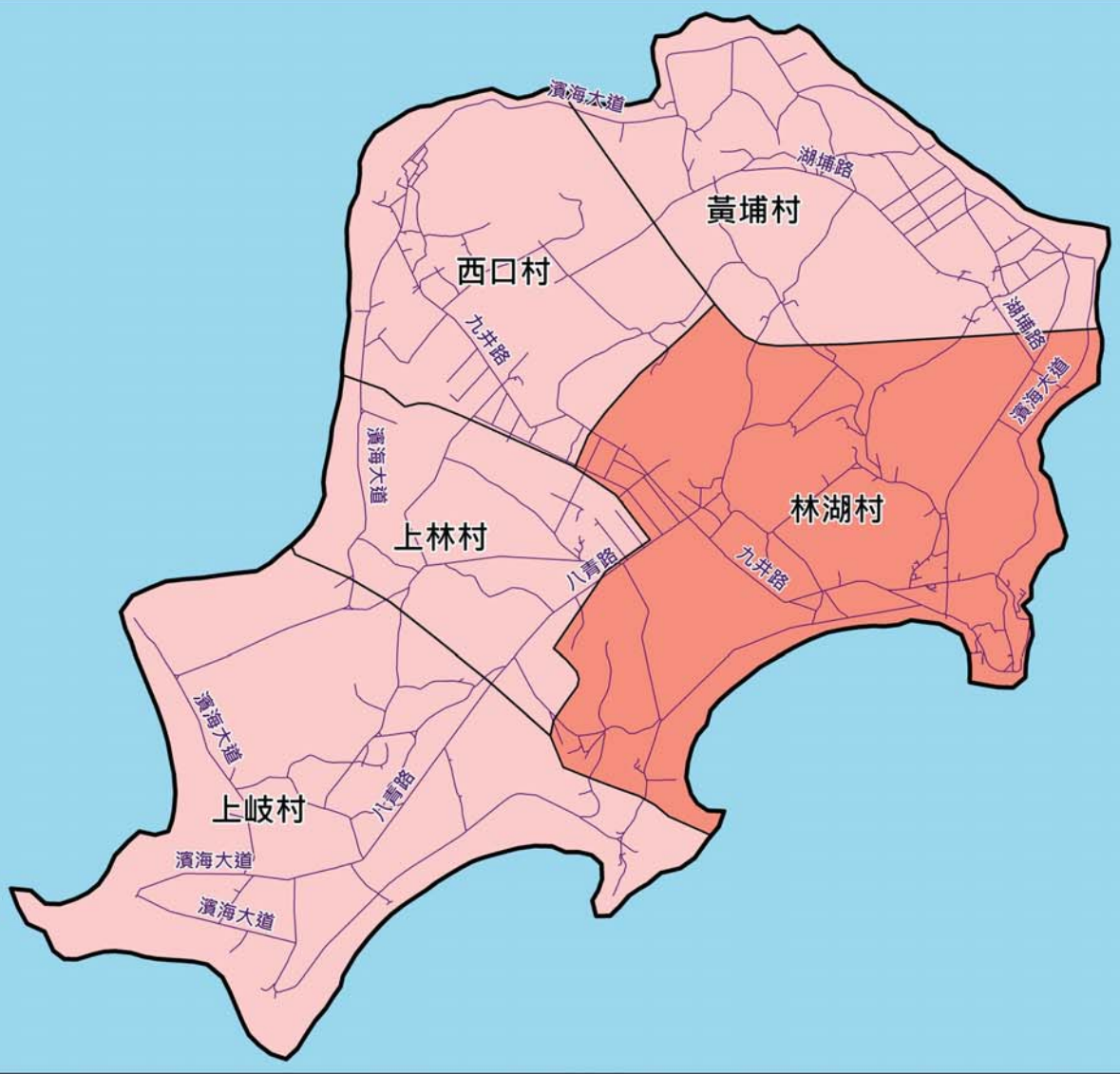

圖例

行政區域界	傷亡人數百分比(%)	比例尺	製作時間
鄉(鎮)界線	0 ~ 5	0 0.5 1 公里	民國106年6月
村(里)界線	5 ~ 10		
公共設施	10 ~ 15	製作單位	
道路	15 ~ 20	金門縣政府 銘傳大學國土減災規劃設計研究中心	

金門縣烈嶼鄉地震模擬潛勢圖(夜間時段傷亡人數百分比)

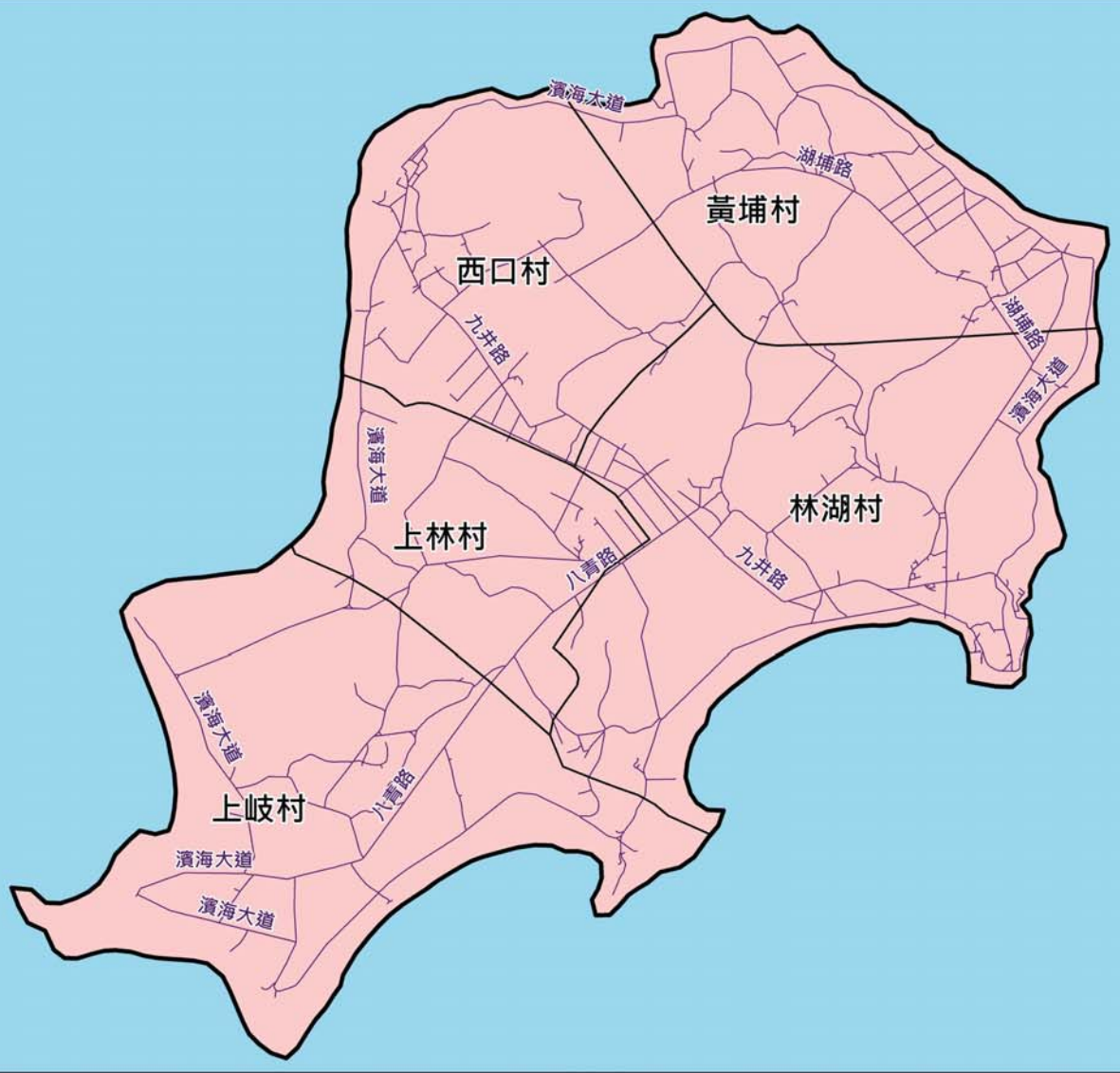

圖例

行政區域界	傷亡人數百分比(%)	比例尺	製作時間
鄉(鎮)界線	0 ~ 5	0 0.5 1 公里	民國106年6月
村(里)界線	5 ~ 10		
公共設施	10 ~ 15	製作單位	
道路	15 ~ 20	金門縣政府 銘傳大學國土減災規劃設計研究中心	

金門縣烈嶼鄉地震模擬潛勢圖(房屋全倒與半倒總棟數)

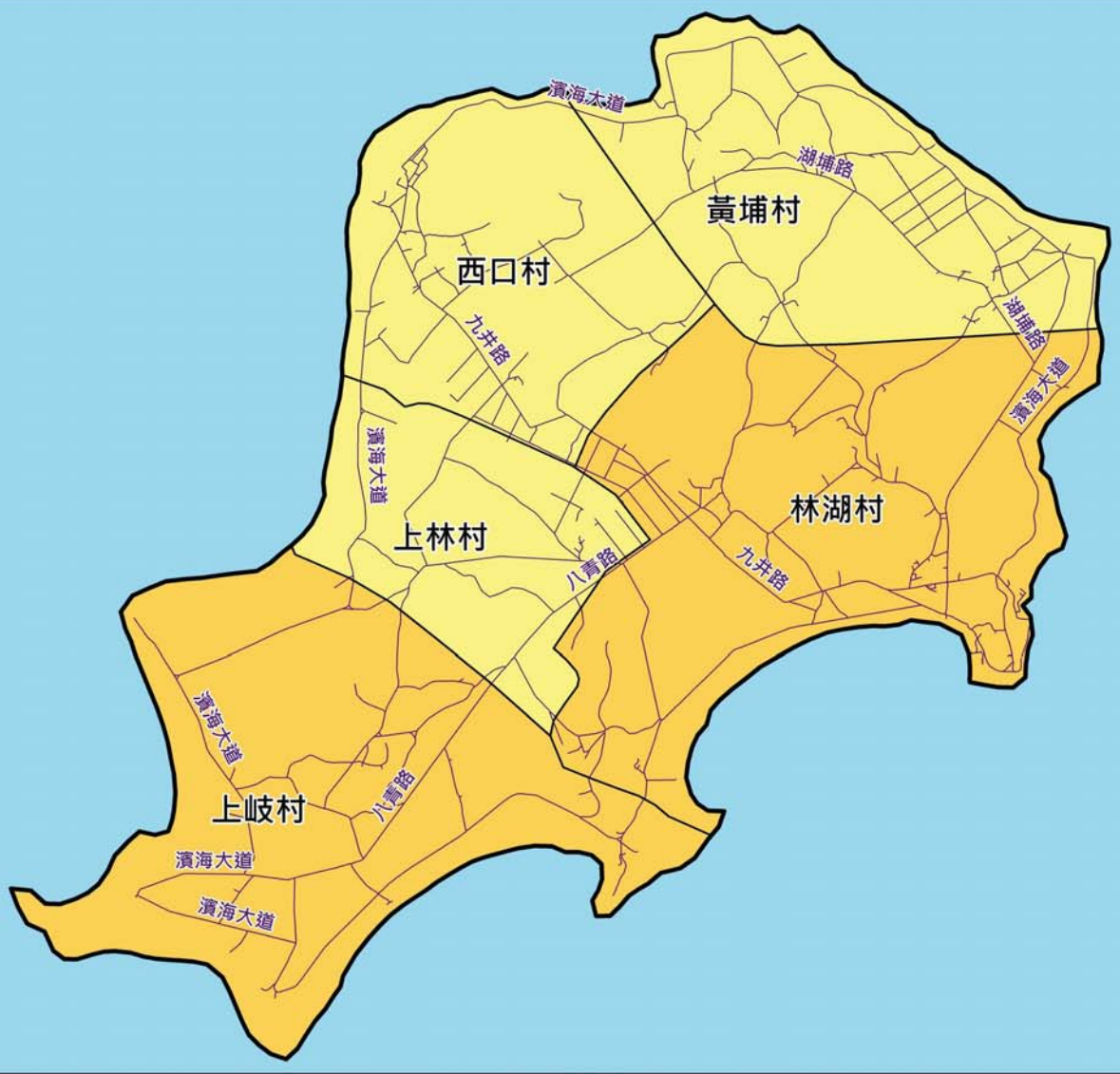

圖例

行政區域界	房屋全倒與半倒總棟數(棟)	比例尺	製作時間
鄉(鎮)界線	12 ~ 50	0 0.5 1 公里	民國106年6月
村(里)界線	51 ~ 100		
公共設施	101 ~ 150	**製作單位**	
道路	151 ~ 200	金門縣政府	
	201 ~ 217	銘傳大學國土減災規劃設計研究中心	

金門縣烈嶼鄉地震模擬潛勢圖(通勤時段傷亡人數百分比)

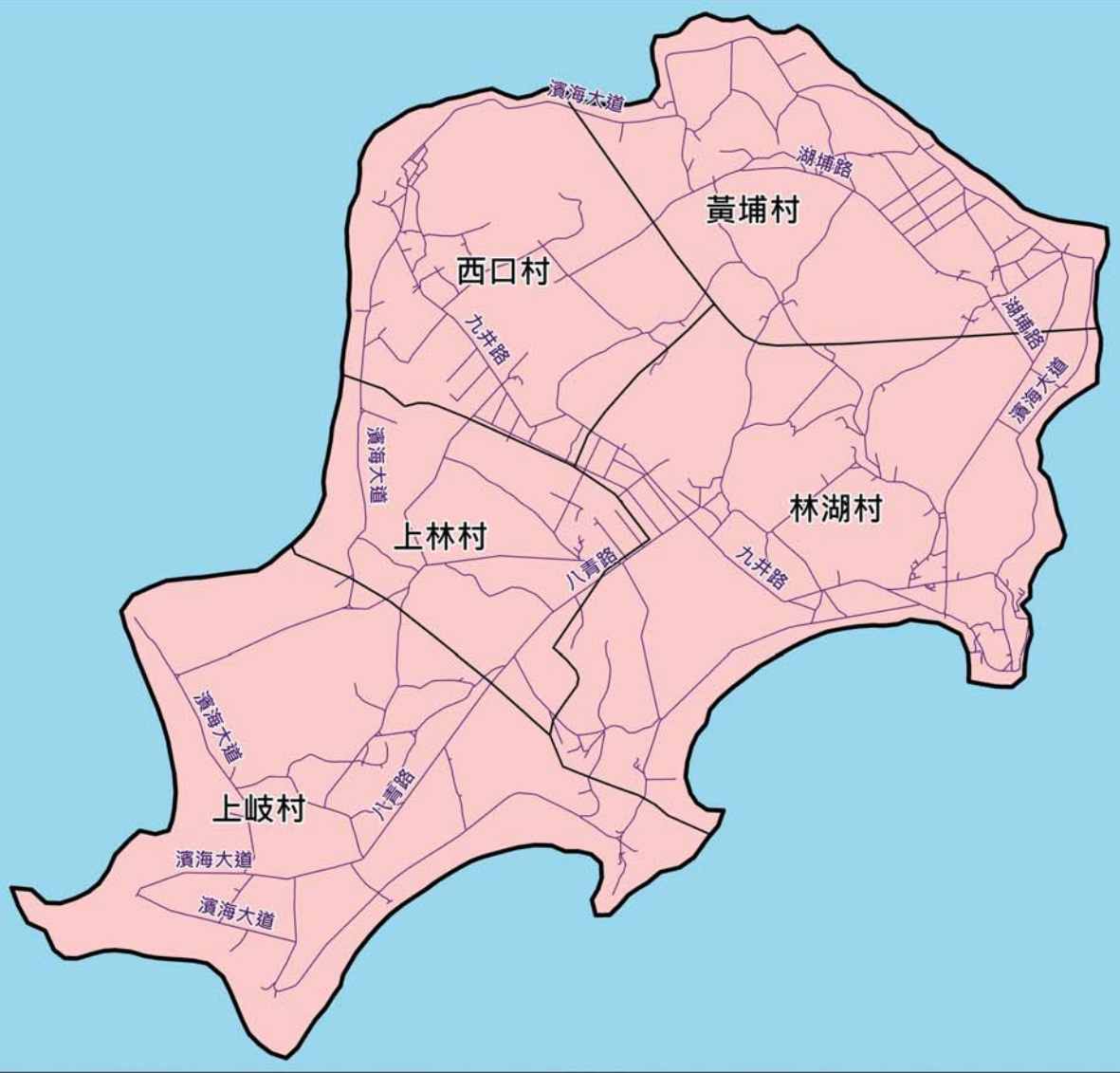

圖例

行政區域界	傷亡人數百分比(%)	比例尺	製作時間
鄉(鎮)界線	0 ~ 5	0 0.5 1 公里	民國106年6月
村(里)界線	5 ~ 10		
公共設施	10 ~ 15	製作單位	
道路	15 ~ 20	金門縣政府 銘傳大學國土減災規劃設計研究中心	

金門縣烈嶼鄉地震模擬潛勢圖(最大地表加速度)

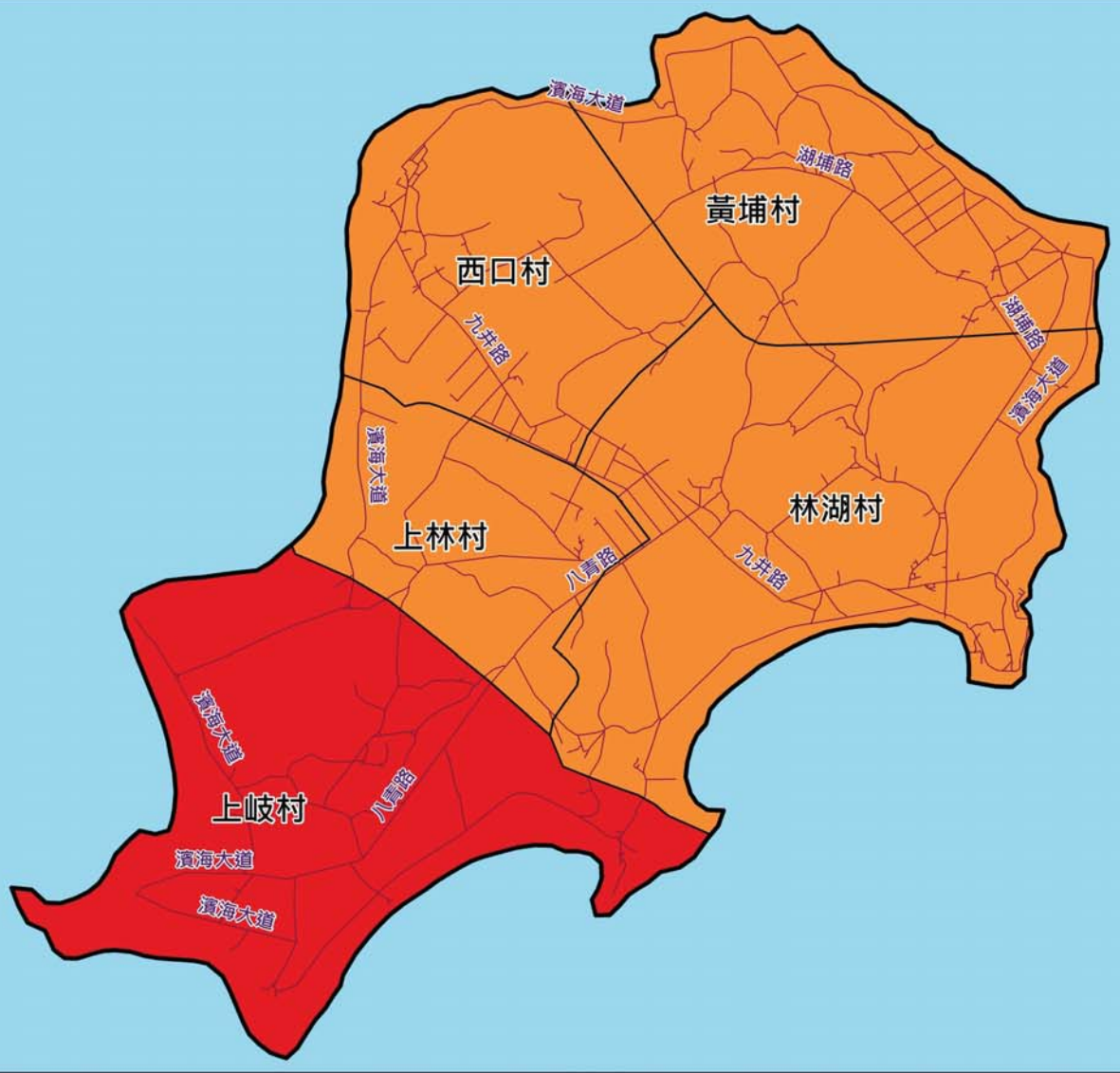

圖例

行政區域界	最大地表加速度(PGA)	比例尺	製作時間
鄉(鎮)界線	220 ~ 250 gal (震度5級)	0 0.5 1 公里	民國106年6月
村(里)界線	250 ~ 280 gal (震度6級)		
公共設施	280 ~ 310 gal (震度6級)	**製作單位**	
道路	310 ~ 340 gal (震度6級)	金門縣政府	
	340 ~ 370 gal (震度6級)	銘傳大學國土減災規劃設計研究中心	