

縣、鄉鎮EMIC教育訓練

消防局 林政宏 副大隊長

學經歷

- 中央警察大學消防學系、93年三等消防特考
- 國立金門大學防災與永續研究所碩士
- 內政部消防署第2期災害防救管理講習班結業
- 博思英檢40分，比照全民英檢為中級
- 中文輸入每分鐘90字，為專業級
- 經歷：金門縣消防局分隊長、科員、副大隊長
- 99~103年金門縣災防演習5度蟬聯全國丁組第1，
3度蟬聯特優
- 100年萬安34號兵棋推演全國不分組第1名
- 100年全國消防楷模-鳳凰獎得獎人
- 100~103年災害防救深耕計畫-金門縣3度獲優等
- 100年災防深耕計畫-輔導金城鎮獲「特優」
- 101年災防深耕計畫-輔導金寧鄉獲「優等」
- 102年災防深耕計畫-輔導烈嶼鄉獲「優等」
- 100~103年災防業務訪評4度蟬聯全國丁組第1
- 102年救國團社會優秀青年
- 102年萬安災防兵推及實兵演練獲雙料特優及全國不分組第一。



講師資歷

項次	日期	名稱	課目
1	97.10.24	全國防救災資訊系統教育訓練	EMIS
2	99.06.17	金門縣社政人員常年訓練	緊急救護常識暨CPR
3	99.07.16	全國防救災資訊系統教育訓練	EMIS
4	99.07.21	全國防救災資訊系統教育訓練	EMIS
5	99.08.13	金門縣鄉鎮長、村里長防災講習	災情查報通報作業介紹與疏散撤離
6	99.09.07	金酒公司民防團基本訓練	天災概論與應變
7	100.03.30	全國防救災資訊系統教育訓練	EMIS
8	100.05.25	金門大學複合型災害防救演習	
9	100.07.19	金門縣100年度921國家防災日活動	地震自衛編組分工及初期通報避難逃生示範
10	100.08.11	金門縣衛生局地震防災教育訓練	地震自衛編組分工及初期通報避難逃生示範
11	100.08.18	金門地檢署地震防災教育訓練	地震自衛編組分工及初期通報避難逃生示範
12	100.08.19	金門環保局地震防災教育訓練	地震自衛編組分工及初期通報避難逃生示範
13	100.08.22	金城鎮公所地震防災教育訓練	地震自衛編組分工及初期通報避難逃生示範
14	100.08.24	金門縣自來水廠地震防災教育訓練	地震自衛編組分工及初期通報避難逃生示範
15	100.10.13	金門縣災害防救深耕計畫	縣、鄉鎮層級災害應變中心開設實務
16	100.08.26	烈嶼鄉100年度民防團基本訓練	天然災害概論與應變
17	100.11.16	台電金門區處100年下半年消防演訓	災害的應變
18	100.12.01	金門縣災害防救深耕計畫	地區災害防救計畫編修與災害防救法令
19	100.12.01	金門縣災害防救深耕計畫	全國防救災資訊系統（EMIS）操作訓練
20	101.03.06	全國防救災資訊系統教育訓練	EMIS
21	101.03.13	金門縣101年民政系統災情查報訓練	災情查通報與疏散撤離實務
22	101.03.26	金門縣災害防救深耕計畫	地區災害防救計畫檢討及編修
23	101.04.11	金門縣101年消防系統災情查報訓練	防災地圖認識與運用
24	101.07.10	金門縣災害防救深耕計畫	全國防救災資訊系統（EMIS）操作訓練

講師資歷

項次	日期	名稱	課目
25	101.08.07	金門縣101年度921國家防災日活動	地震自衛編組分工及初期通報避難逃生示範
26	101.08.21	金門縣社政人員常年訓練	緊急救護常識暨CPR
27	101.08.10	金門縣防救災資訊系統教育訓練	
28	101.08.20	烈嶼鄉101年度民防團基本訓練	地震暨避難逃生要領認識
29	101.08.20	烈嶼鄉101年度民防團基本訓練	複合型災害認識
30	101.08.29	金門縣自來水廠地震防災教育訓練	
31	101.08.31	金門縣災害防救深耕計畫	防救災資源資料庫系統簡介
32	101.09.05	全國防救災資訊系統教育訓練	EMIS
33	101.09.20	金門縣警察局地震防災教育訓練	金門縣避難地圖介紹
34	101.09.21	金門縣101年度921國家防災日活動	地震自衛編組分工及初期通報避難逃生示範
35	101.10.15	金門醫院地震防災教育訓練	金門醫院地震自衛編組-以急重症大樓為例
36	101.10.31	防災社區教育訓練	
37	101.11.12	台灣先正達員工旅遊暨教育訓練	地震暨避難要領逃生認識(金沙大地飯店)
38	102.04.17	金門縣102年消防系統災情查報訓練	災情查報範例實作暨無線災情查報介紹
39	102.05.17	金門縣102年民政系統災情查報訓練	災情查通報與疏散撤離實務
40	102.06.28	金門縣102年度921國家防災日活動	
41	102.09.05	金門縣自來水廠102年環境教育講習	地震防災教育暨初期緊急避難應變訓練
42	102.09.14	金門縣防救災資源資料庫講習	
43	102.09.14	金門縣社政人員常年訓練	避難地圖判讀暨防震防颱宣導
44	102.10.07	全國防救災資訊系統教育訓練	EMIS
45	102.10.29	全聯福利中心防災宣導	避難地圖判讀暨防震防颱宣導
46	102.11.10	西門里防災宣導	防震宣導暨村里避難地圖判讀
47	102.12.20	金門縣防救災資源資料庫講習	
48	103.04.14	金門縣103年民政系統災情查報訓練	102年金門災例回顧暨村里長防救災應變實務

講師資歷

項次	日期	名稱	課目
49	103.04.28	金門縣103年消防系統災情查報訓練	災情查報範例實作暨無線災情查報介紹
50	103.05.01	金門縣政府103年社政人員教育訓練	102年金門災例回顧、避難地圖判讀暨社政人員防救災實務
51	103.06.24	金門縣防救災資源資料庫講習	
52	103.07.01	全國防救災資訊系統教育訓練	EMIS
53	103.08.27	金門縣自來水廠103年環境教育講習	颱風簡介及金門風災應變機制
54	103.08.27	金門縣自來水廠103年環境教育講習	金門縣巨災應變機制探討-以高雄氣爆為例
55	103.09.02	全國防救災資訊系統教育訓練	EMIS
56	103.09.10	金沙鎮公所103年民防團基本訓練	颱風簡介及金門風災應變機制
57	103.09.10	金沙鎮公所103年民防團基本訓練	金門縣巨災應變機制探討-以高雄氣爆為例
58	103.10.07	金門縣松柏園水災應變演練	103年社福機構天災應變-以松柏園為例
59	103.12.15	金門縣防救災資源資料庫講習	
60	104.04.20	金門縣民政災情查報人員講習	台灣金門重大災例回顧暨民政人員防救災實務
61	104.04.24	金門縣104災難心理衛生人員講習	金門縣可預見災害種類及緊急應變機制介紹
62	104.05.19	金門縣防救災雲端服務EMIC講習	EMIC

本縣災防重大事蹟

一、本縣各項災防評比成績：

(一) 災害防救演習。

(二) 災害防救訪評。

(三) 災害防救深耕計畫 (100-102年)

99年~103年災害防救演習5度蟬聯全國丁組第1名，101~103年3年度蟬聯「特優」等第。

年度直轄市、縣(市)首 政務院災害防



99年~103年災害防救演習5度蟬聯全國丁組第1名，101~103連續3年獲「特優」等第。



104年災害防救演習視察長官

1. 行政院院長毛治國
2. 行政院發言人孫立群
3. 交通部部長陳建宇
4. 環保署署長魏國彥
5. 消防署署長葉吉堂
6. 衛生福利部主任秘書石崇良
7. 行政院災害防救辦公室主任周國祥

金門縣104年災害防救演習



照片回顧

金門縣104年災害防救演習



本縣100~102年災害防救業務訪評3度蟬聯全國丁組第1名。





本縣100~103年災害防救業務訪評4度蟬聯全國丁組第1名。
併演習為4度蟬聯雙料冠軍

本縣災防重大事蹟

二、本縣萬安災害防救演習佳績：

(一) 本縣100年萬安災害防救兵棋推演獲「特優」及全國不分組第一。

(二) 本縣102年萬安災害防救兵棋推演蟬聯「特優」及全國不分組第一（與新北市並列）。

(三) 本縣102年萬安災害防救實兵演練獲「特優」及全國不分組第一（與臺北市並列）。

※演習照片影片回顧

本縣100年萬安災害防救兵棋推演獲「特優」及全國不分組第一
本縣102年萬安災害防救兵棋推演蟬聯「特優」及全國不分組第一
本縣102年萬安災害防救實兵演練獲「特優」及全國不分組第一



本縣災防重大事蹟

三、內政部災害防救深耕5年中程計畫歷年評比成績：

(一) 100~102年金門縣3度蟬聯全國優等佳績。

(二) 100年輔導金城鎮獲「特優」佳績。

(三) 101年輔導金寧鄉獲「優等」佳績。

(四) 102年輔導烈嶼鄉獲「優等」佳績。

(五) 協助金寧鄉公所里幹事許恭禮獲100-102年執行深耕計畫績優人員

(六) 獲100-102年執行深耕計畫績優人員



100年災害防救深耕計畫輔導金城鎮獲「特優」

深耕地方
永續安康

101年災害防救深耕計畫績優團隊表揚暨 莫拉克風災專案執行成果發表會

指導單位：內政部 承辦單位：內政部消防署



101年災害防救深耕計畫輔導金寧鄉獲「優等」



101年災害防救深耕計畫績優團隊表揚暨 莫拉克風災專案執行成果發表會

深耕地方
永續安康

指導單位：內政部 承辦單位：內政部消防署

100-102年災害防救深耕計畫金門縣3度獲「優等」

永續安康



協助金寧鄉公所里幹事許恭禮獲100-102年深耕計畫績優人員

永續安康



獲100-102年執行深耕計畫績優人員

本縣災防重大事蹟

三、內政部災害防救深耕5年中程計畫歷年評比
成績：

(七) 深耕計畫歷年成果重點回顧。

消防局

金城

烏坵

金沙 金湖 金寧 烈嶼



本縣災防重大事蹟

四、為強化防災能量及情資研判，於102及103年赴廈門市氣象局研商防災氣象協作事宜，達成下列共識：

1. 建立金門氣象網頁專區
2. 提供颱風警報資訊
3. 應變中心開設時召開防災氣象視訊會議
4. 參與本縣災害防救演習

◎媒體報導彙整

◎赴廈門市氣象局交流回顧

◎演習影片回顧

<http://tw.people.com.cn/n/2014/0516/c14657-25027775.html>

http://www.chinadaily.com.cn/hqcj/xfly/2014-05-15/content_11702689.html

http://fj.china.com.cn/201405/16/content_6914246.htm

http://news.cqnews.net/html/201405/16/content_30779970.htm

<http://news.sina.com.cn/o/2014-05-16/150030150457.shtml>



本縣災防重大事蹟

五、104.02.04臺北空難

(一) 103年澎湖空難善後尚未結束，翌年104年2月4日復興航空公司在臺北→金門航線發生墜河意外，造成43人死亡、17人受傷（含地面2人），其中金門籍共有10位。

■ 防救災可能沒有打折扣的空間。

本縣災防重大事蹟

五、104.02.04臺北空難

(二) 0204發生當日縣長與縣籍立委楊應雄、議員陳滄江、旅台北區金門同鄉會等立即趕抵現場成立緊急應變小組，協助鄉親處理各項事宜，並指示消防局當日立即派員趕赴現場，在第一時間了解救援情形，是否有能協助的地方。



104.02.04縣長親赴臺北空難現場

本縣災防重大事蹟

五、104.02.04臺北空難

(三) 隨後縣長指示參議許寬、社會處、觀光處等要在臺北協助鄉親處理各項事宜，並於主管會報指示消防局立即準備資料，召開空難檢討策進會議，針對現場救援情況可供學習檢討之處進行專題報告，另外設定空難情境，規劃列入104年災害防救演習，檢討如果空難發生在金門，各單位聯合指揮應變機制為何？

本縣災防重大事蹟

五、104.02.04臺北空難

(五) 檢討會議首先由消防局報告臺北空難搶救策進專題報告，提出國軍有多項特殊機具（浮門橋、沐浴車等）、成立前進指揮所、設立家屬接待區、調度大型機具、後勤補給充足、民間志工愛心投入等優點，並提出現場指揮體系可更加緊密、建立現場發言人制度、提昇大面積搜索效率、後勤油料管理等精進建言。

本縣災防重大事蹟

五、104.02.04臺北空難

(六) 會議接續由各單位針對消防局設定空難演習情境回覆處置作為，消防局設定超出金門能力之超大規模空難，請本縣各防救災單位提出具體應變措施。會中各單位已針對議題提出回覆，縣長表示災害是不等人的，必要時將不事先通知，機動測試各單位的應變能力。

本縣災防重大事蹟

五、104.02.04臺北空難

(六) 會中提出的許多問題，例如整合在地所能找到最大能量（例如重機具）、在適當場合提出兩岸人道救援機制、各單位分工競合再明確釐清、各單位應於內部建立救災編組及SOP、針對權責自行辦理演練等，縣長也裁示會後各單位應將資料更精細化，做出系統性的整合。



104.02.10縣長主持空難檢討會

本縣災防重大事蹟

六、104.03.28峰上海難

(一) 金湖鎮復國墩0328傳漁民落海意外，當地漁民關○○、楊○、關○○三人昨日駕駛「○○號」舢舨出海撿拾海螺，未料竟在當地母嶼海域發生翻船落海事故，海岸巡、消防、軍方獲報後全體出動協尋，並請求空勤總隊飛抵金門支援搜救任務，其中關○○於是日下午二時許尋獲，但救上岸時已無生命跡象，目前相關單位仍持續搜索勤務，希望能找回失聯的關○○、楊○兩人。



104. 03. 28縣長指揮峰上海難搶救



0328峰上海難現場平面圖

金門縣執行104年3月28日峰上救溺勤務能量統計總表

日期	104.03.28-104.4.6			
單位	出動人次	出動車輛	出動船艇	出動直昇機
消防局	333	62	37	0
義消總隊	154	0	0	0
岸巡	291	47	37	0
海巡	133	0	28	0
兩棲偵察營	125	0	20	0
金防部	555	13	0	0
空勤總隊	0	0	0	11
水試所	19	0	1	0
金門區漁會	93	1	27	0
台北市消防局 (潛水人員)	4	0	0	0
新北市消防局 (潛水人員)	8	0	0	0
金門縣休閒潛水促進協會	23	0	0	0
慈濟	3	0	0	0
合計	1715	123	150	11



0330峰上海難搜救座談會



0406峰上海難搜救座談會



0406峰上海難搜救座談會

88年丹恩颱風
林相破壞

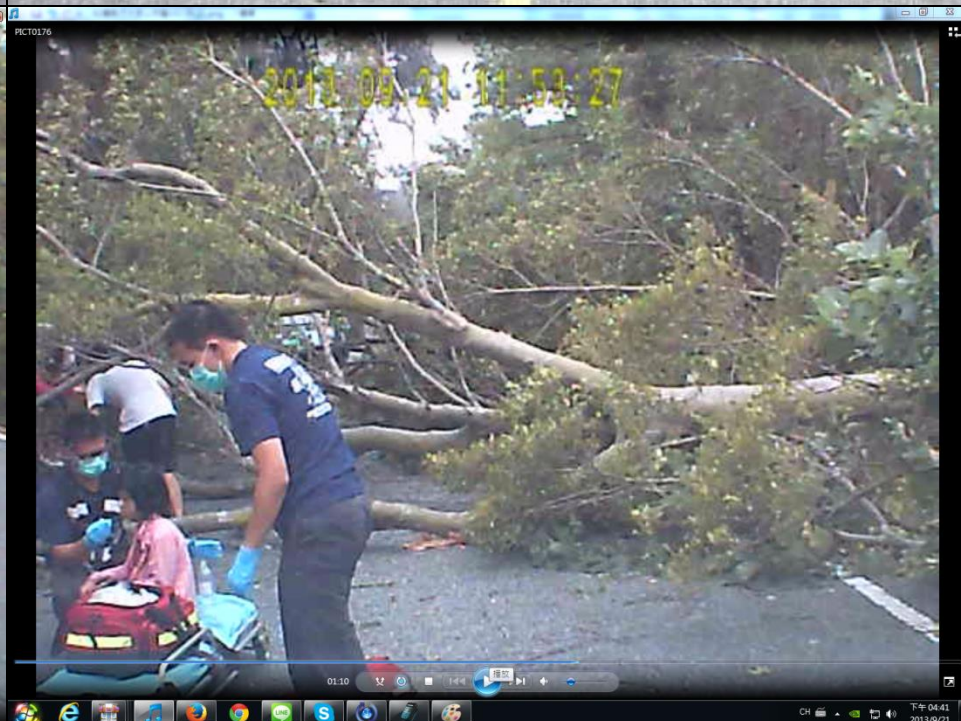


101年災害防救防演習 樹倒合併交通中斷、車禍









99.09.10

莫蘭蒂颱風-青歧







11/03/2011 06:53



97.02.16 同安輪船舶火災



97.02.16 同安輪船舶火災

名情圖報



金門救護直昇機墜毀 3名機組員輕重傷 5月24日 金華
綜合報導

97.05.24 直昇機墜毀

cti 中天新聞

52台

今晨最新

8:13 金門民宅火警 父抱四歲童驚險逃生

屏東 🌧️ 29-33 不開罰，變相開放機慢車紅燈右轉，明顯！

97.07.23 東門民族路火警



101.10.15金門醫院地震防災演練



104.05.11口蹄疫焚燒牛隻

金門縣近年其他災害回顧

- 102.07.19西馬隆颱風淹水
- 102.09.21天兔颱風災情
- 103.06.14哈吉貝颱風
- 103.08.13金門淹水

大綱

壹、EMIC系統介紹

貳、平時作業

參、應變中心開設作業

肆、災情速報表

伍、結語

壹、EMIC系統介紹

壹、EMIC系統介紹

一、EMIC系統為內政部所建置，將防救災工作網路化，電腦化。

二、功能：

- 成立應變中心。
- 應變中心改級。
- 應變中心撤除。
- 各局室簽到退。
- 災情接收、處置、綜整。
- 填寫速報表。
- 中央通報回傳。
- 災情上傳中央災害應變中心。

行政院、內政部均極為重視。

壹、EMIC系統介紹

三、操作EMIC人員：

- (一) 消防局業務人員
- (二) 一級開設單位
- (三) 鄉鎮

壹、EMIC系統介紹

1.消防局業務人員：

(1)成立應變中心

(2)上傳災情

(3)指派任務

(4)填速報表

(5)災情彙整統計

(6)中央通報回傳(新功能)

(7)網路、APP災情查報(新功能)

(8)媒體災情查報(新功能)

(9)訊息服務平臺(新功能)

壹、EMIC系統介紹

2.一級開設單位：

(1)上傳災情

(2)填速報表（消防、民政、社會、工務、衛生）

(3)回覆指派任務

(4)查證鄉鎮上傳之災情

(5)網路、APP災情查報（新功能）

(6)媒體災情查報（新功能）

(7)訊息服務平臺（新功能）

壹、EMIC系統介紹

3.鄉鎮：

(1)成立應變中心

(2)上傳災情

(3)填速報表

(4)於EMIC疏散收容子系統「整備作業」登錄居民資料。

(5)於EMIC疏散收容子系統「疏散撤離」設定撤離區域並回報居民撤離狀態。

(6)於EMIC疏散收容子系統「收容安置」開設避難收容處所並點選收容民眾，完成後撤除該避難收容處所。

(7)至速報表系統將上開疏散收容點選之資料匯入「表A4a直轄市縣市政府撤離人數通報表」及「表D3a直轄市縣市政府避難收容所開設通報表」。

壹、EMIC系統介紹

四、開通帳號及權限：

(一) 申請會員：我的E政府。

(二) 申請權限方式：如附檔。

(三) 開通權限：消防局（金門縣管理者）。

壹、EMIC系統介紹

進入EMIC首頁，申請會員或登入：

<http://portal.emic.gov.tw/>

※使用GOOGLE CHROME瀏覽器

EMIC應變管理資訊雲端服務 會員登入

使用『我的E政府』帳號登入

若您未有『我的E政府』帳號，請點此[加入會員](#)

使用『機關帳號』登入

加入會員

『我的E政府』帳號登入

機關帳號 登入

我的E政府 登入

機關帳號 登入

認識本站 | 下載專區 | 帳號設定 | 客服中心

對本站有任何問題或意見，歡迎聯絡客服中心，電話：02-8195-9119 ext 3370，信箱：emic_service@nfa.gov.tw

內政部消防署 地址：23143 新北市新店區北新路3段200號8樓 總機：02-8195-9119

注意：

各人員需先申請

我的E政府帳號

※先申請個人帳號

※該帳號再轉成公務機關
帳號

壹、EMIC系統介紹

EMIC應變管理資訊雲端服務

金門縣消防局

林政宏 [登出](#)

自動登出倒數:29:51

[操作訓練](#)

[首頁](#)

[個人資料維護](#)

[應用系統權限申請](#)



各災害防救機關資料蒐集與應用之雲端服務

訊息服務發送平台

平安



救災資源資料庫

建立全國防救災資源資料庫

地理資訊平台

提供防救災人員視覺化、地理化的防救災輔助資訊



應用系統
權限申請

[認識本站](#) | [下載專區](#) | [電腦設定](#) | [客服中心](#) ap04 (99) (1860)

對本站有任何問題或意見，歡迎聯絡客服中心，電話：02-8195-9119 ext 3370，信箱：emic_service@nfa.gov.tw

內政部消防署 地址：23143 新北市新店區北新路3段200號8樓 總機：02-8195-9119

已有權限者，點選進入EMIC

EMIC應變管理資訊雲端服務

請確認本次登入資訊

帳號資訊

帳號： kjhkj

姓名： 林政宏

E-Mail： iamkjhkj@yahoo.com.tw

e政府轉入資料,如要修改請至e政府

行動電話： 0988-838034

e政府轉入資料,如要修改請至e政府

進駐座席電話： 範例：02-12345678#12345

進駐座席傳真： 範例：02-12345678

災害應變中心：


進駐機關：

專案名稱：

第一次登入時，
填寫相關資料

確定

進入EMIC之首頁

颱風警報	<div style="text-align: center;"><p>金門縣</p></div>	3小時	6小時	本日	前一日
無颱風訊息		◀ 1 / 1 ▶ 共0筆			
土石流警報		災情類別	發生時間	案件地點	
無土石流資訊		查無資料			
豪雨警報					
無豪雨資訊					
地震警報					
無地震資訊					

尚未申請權限者，點選申請

EMIC應變管理資訊雲端服務

金門縣消防局

林政宏 [登出](#)

自動登出倒數:29:51

[操作訓練](#)

[首頁](#)

[個人資料維護](#)

[應用系統權限申請](#)



EMIC
Emergency Management Information Cloud
應變管理資訊雲端服務
各災害防救機關資料蒐集與應用之雲端服務



訊息服務發送平台
平安



EMIC
應變管理資訊雲端服務
救災資源資料庫
建立全國防救災資源資料庫



地理資訊平台
提供防救災人員視覺化、地理化的防救災輔助資訊



+ 應用系統
權限申請



[認識本站](#) | [下載專區](#) | [電腦設備](#) | [客服中心](#) ap04 (99) (1860)

對本站有任何問題或意見，歡迎聯絡客服中心，電話：02-8195-9119 ext 3370，信箱：emic_service@nfa.gov.tw

內政部消防署 地址：23143 新北市新店區北新路3段200號8樓 總機：02-8195-9119

選擇所在縣市應變中心

EMIC應變管理資訊雲端服務

EMIC權限申請

送出申請

申請人：林政宏

離開

步驟一、確認您的權限狀態

災害應變中心	權限群組	權限角色	授權狀態
金門縣災害應變中心	縣市災害主管人員(防救災主管機關)		預設授權

步驟二、選擇您要申請權限的災害應變中心

所屬一二層級EOC：

所屬第三層級EOC：

步驟三、選擇您要申請的權限 (已申請過權限不在下列選單中)

群組名稱	說明
角色名稱	說明



選金門縣災害應變中心

EMIC應變中心

資訊雲端服務

EMIC權限申請

送出申請

步驟一、確認您的權限狀態

災害應變中心

金門縣災害應變中心

步驟二、選擇您要申請的權限

所屬一二層級EOC：

步驟三、選擇您要申請的權限 [已申請過權限不在下列清單中]

群組：

群組名稱	說明

角色：

角色名稱	說明

EMIC權限申請

離開

權限群組	權限角色	授權狀態
主管人員(防救災主管機關)		預設授權

所屬第三層級EOC：



鄉鎮需再選擇鄉鎮災害應變中心

送出申請

申請人：林政宏

離開

步驟一、確認您的權限狀態

災害應變中心	權限群組	權限角色	授權狀態
金門縣災害應變中心	縣市系統管理人員		已授權
金門縣災害應變中心	縣市災害主管人員(防救災主管機關)		預設授權

步驟二、選擇您要申請權限的災害應變中心

* 所屬一二層級EOC：

金門縣災害應變中心

所屬第三層級EOC：

步驟三、選擇您要申請的權限 (已申請過權限不在下列選單中)

群組：

群組名稱
<input type="radio"/> 縣市進駐人員

金城鎮災害應變中心
金沙鎮災害應變中心
金湖鎮災害應變中心
金寧鄉災害應變中心
烈嶼鄉災害應變中心
烏坵鄉災害應變中心

縣市進駐人員(縣市防救災局處-進駐)

角色：

角色名稱	說明
<input type="checkbox"/> APP Store 管理人員	APP Store 管理人員
<input type="checkbox"/> 填報人員	災害資源填報人員
<input type="checkbox"/> APP Store使用者	APP Store使用者
<input type="checkbox"/> 演習模擬組	演習模擬組
<input type="checkbox"/> 演習管制組	演習管制組
<input type="checkbox"/> APP Store發布人員	APP Store發布人員
<input type="checkbox"/> 填報單位管理人員	各填報單位資訊管理人員
<input type="checkbox"/> 防災地圖繪製	防災地圖繪製人員



- 1.一級單位選擇群組：「縣市進駐人員」
- 2.選擇3項權限
- 3.送出申請

EMIC權限申請

送出申請

申請人：林政宏

離開

步驟一、確認您的權限狀態

災害應變中心	權限群組	權限角色	授權狀態
金門縣災害應變中心	縣市災害主管人員(防救災主管機關)		預設授權

步驟二、選擇您要申請權限的災害應變中心

所屬一二層級EOC：

所屬第三層級EOC：

步驟三、選擇您要申請的權限 (已申請過權限不在下列選單中)

群組：

<input type="radio"/>	群組名稱	說明
<input checked="" type="radio"/>	縣市進駐人員	縣市進駐人員(縣市防救災局處-進駐)
<input type="radio"/>	縣市系統管理人員	縣市系統管理人員

角色：

<input type="checkbox"/>	角色名稱	說明
<input type="checkbox"/>	EMIC Store 管理者	EMIC Store 管理者
<input checked="" type="checkbox"/>	填報人員	救災資源填報人員
<input checked="" type="checkbox"/>	EMIC Store 使用者	EMIC Store 使用者
<input type="checkbox"/>	演習模擬組	演習模擬組
<input type="checkbox"/>	演習管制組	演習管制組
<input type="checkbox"/>	填報單位管理人員	各填報單位資訊管理人員
<input checked="" type="checkbox"/>	防災地圖繪製	防災地圖繪製人員

- 1.鄉鎮請先選取「群組」-鄉鎮災防人員
- 2.再選「角色」，全部權限都勾選
- 3.再送出申請

EMIC權限申請

3

送出申請

申請人：林政宏

離開

步驟一、確認您的權限狀態

災害應變中心	權限群組	權限角色	授權狀態
金門縣災害應變中心	縣市災害主管人員(防救災主管機關)		預設授權

步驟二、選擇您要申請權限的災害應變中心

所屬一二層級EOC：

所屬第三層級EOC：

步驟三、選擇您要申請的權限 (已申請過權限不在下列選單中)

群組：

	群組名稱	說明
<input checked="" type="radio"/>	鄉鎮市區災防人員	鄉鎮市區災防人員(所屬機關為鄉鎮市區)

角色：

<input checked="" type="checkbox"/>	角色名稱	說明
<input checked="" type="checkbox"/>	EMIC Store 管理者	EMIC Store 管理者
<input checked="" type="checkbox"/>	填報人員	救災資源填報人員
<input checked="" type="checkbox"/>	EMIC Store 使用者	EMIC Store 使用者
<input checked="" type="checkbox"/>	演習模擬組	演習模擬組
<input checked="" type="checkbox"/>	演習管制組	演習管制組
<input checked="" type="checkbox"/>	填報單位管理人員	各填報單位資訊管理人員
<input checked="" type="checkbox"/>	防災地圖繪製	防災地圖繪製人員

由消防局授權開通

授權

查詢條件

災害應變中心：

* 所屬一二層級EOC：金門縣災害應變中心

所屬第三層級EOC：金城鎮災害應變中心

處理狀態：未處理

姓名：

帳號：

機關名稱：

群組名稱
 角色名稱 全部

1 / 2 共17筆

重置

查詢

帳號	姓名	機關名稱	應變中心	申請權限	申請日期	處理狀態	維護
azaz1004	許木通		金城鎮	APP Store 管理人員	2015/01/12 15:58:56	<input checked="" type="radio"/> 授權 <input type="radio"/> 不授權	維護
azaz1004	許木通		金城鎮	APP Store 使用者	2015/01/12 15:58:56	<input checked="" type="radio"/> 授權 <input type="radio"/> 不授權	維護
azaz1004	許木通		金城鎮	APP Store 發布人員	2015/01/12 15:58:56	<input checked="" type="radio"/> 授權 <input type="radio"/> 不授權	維護
azaz1004	許木通		金城鎮	填報人員	2015/01/12 15:58:56	<input checked="" type="radio"/> 授權 <input type="radio"/> 不授權	維護
azaz1004	許木通		金城鎮	填報單位管理人員	2015/01/12 15:58:56	<input checked="" type="radio"/> 授權 <input type="radio"/> 不授權	維護
azaz1004	許木通		金城鎮	演習模擬組	2015/01/12 15:58:56	<input checked="" type="radio"/> 授權 <input type="radio"/> 不授權	維護
azaz1004	許木通		金城鎮	演習管制組	2015/01/12 15:58:56	<input checked="" type="radio"/> 授權 <input type="radio"/> 不授權	維護
azaz1004	許木通		金城鎮	防災地圖繪製	2015/01/12 15:58:56	<input checked="" type="radio"/> 授權 <input type="radio"/> 不授權	維護
mars328	汪揚		金城鎮	鄉鎮市區災防人員	2015/01/12 15:08:36	<input checked="" type="radio"/> 授權 <input type="radio"/> 不授權	維護
mars328	汪揚		金城鎮	APP Store 管理人員	2015/01/12 15:08:36	<input checked="" type="radio"/> 授權 <input type="radio"/> 不授權	維護

注意：

鄉鎮指揮官層級開通業務

各鄉鎮指揮官層級均需申

請我的E政府帳號

1. 指揮官(鄉鎮長)

2. 副指揮官(秘書)

3. 承辦課長

注意：

鄉鎮指揮官層級開通業務

各鄉鎮指揮官層級均需申

請我的E政府帳號

※先申請個人帳號

※該帳號再轉成公務機關

帳號

鄉鎮市區別	所屬機關 OID碼	職稱	姓名	我的E政府 公務帳號	備考
金城鎮	2.16.886.101.90024.90001.20002	鎮長 (指揮官)	石兆璿	km510324	
金城鎮	2.16.886.101.90024.90001.20002	主任秘書 (副指揮官)	黃耿銘	k328741	
金城鎮	2.16.886.101.90024.90001.20002	課長	蕭天沛	hsiao196541	
金湖鎮	2.16.886.101.90024.90002.20002	鎮長 (指揮官)	蔡西湖		
金湖鎮	2.16.886.101.90024.90002.20002	秘書 (副指揮官)	蔡其朝		
金湖鎮	2.16.886.101.90024.90002.20002	課長	退休		
金沙鎮	2.16.886.101.90024.90003.20002	鎮長 (指揮官)	陳其德	wy1662	
金沙鎮	2.16.886.101.90024.90003.20002	課長	洪榮利	a203a10	
金寧鄉	2.16.886.101.90024.90003.20002	鄉長 (指揮官)	陳成勇	W898007	
金寧鄉	2.16.886.101.90024.90004.20002	秘書 (副指揮官)	傅仰鑫	K320285	
金寧鄉	2.16.886.101.90024.90004.20002	課長	王四川	W54670	
烈嶼鄉	2.16.886.101.90024.90005.20002	鄉長 (指揮官)	洪成發	lieyu00001	
烈嶼鄉	2.16.886.101.90024.90005.20002	秘書 (副指揮官)	方小萍	ABSMILE168	
烈嶼鄉	2.16.886.101.90024.90005.20002	課長	林長固	Lieyu00003	
烏坵鄉	2.16.886.101.90024.90006.20002	鄉長 (指揮官)	蔡永富	wuchu001	
烏坵鄉	2.16.886.101.90024.90006.20002	秘書 (副指揮官)	林振賢	sailing0800	
烏坵鄉	2.16.886.101.90024.90006.20002	課員	楊美玲	wuchu102	
烏坵鄉	2.16.886.101.90024.90006.20002	技士	許伯駿	casper0410	

注意：

內政部設計

指揮官層級專屬頁面

提供整合過的資訊

給指揮官分析研判決策

內政部李明鴻技正來信：

各位直轄市、縣（市）承辦人，大家好：

先前於104年4月16日函請各縣市提報縣鄉鎮EMIC指揮官資訊權限申請名冊，提報期限已於4月30日到期，目前大部分縣市已提報完成，署內亦即轉送工程師立即進行權限開通作業，過程發現有部分帳號雖已完成公務帳號申請，但未確實完成「登入1次EMIC」的動作，導致工程師無法協助開啟權限。

※所謂「登入1次EMIC」，除了必須以「我的E政府」公務帳號登入EMIC，成功顯示六大系統方塊（畫面請參考隨附圖檔）畫面外，還必須再點進去左上角「EMIC」系統，讓EMIC系統首頁顯示出來，才算完成動作。

※縣市級之名單部分：請縣市承辦人通知名單人員儘速補齊上述登入程序，或向名單人員取得密碼後自行協助完成登入程序，再請名單人員自行更改密碼。

※鄉鎮級名單部分：請轉知鄉鎮承辦人通知名單人員儘速補齊上述登入程序，或請鄉鎮承辦人向名單人員取得密碼後自行協助完成登入程序，再請名單人員自行更改密碼。

※煩請儘速依隨附之貴轄縣市、鄉鎮市區未完成登入名單均完成補正程序後，逕以電話或E-mail回復本人，俾利轉知工程師重新開放權限。

至於尚未提報縣市部分，上述資訊亦提供參考並請加速彙整提報，本日將正式行文催辦。

消防署 災害管理組 李明鴻 敬上 TEL：02-81966136

EMIC應變管理資訊雲端服務

內政部消防署

李明鴻 [登出](#)

自動登出倒數:26:58

[操作訓練](#)

[首頁](#)

[個人資料維護](#)

[應用系統權限申請](#)



EMIC
Emergency Management Information Cloud
應變管理資訊雲端服務

各災害防救機關... 與應用之雲端服務



訊息服務發送平台

平安



EMIC
應變管理資訊雲端服務

救災資源資料庫

建立全國防救災資源資料庫



國家災害防救科技中心
災害應變輔助系統



EOC

應變中心即時影像



地理資訊平台

提供防救災人員視覺化、地理化的防救災輔助資訊

[認識本站](#) | [下載專區](#) | [最速環境](#) | [客服中心](#) ap04 (99)

對本站有任何問題或意見，歡迎聯絡客服中心，電話：02-8195-9119 ext 3370，信箱：emic_service@nfa.gov.tw

本站支援的瀏覽器：IE9、Chrome 36、Firefox 25.0、Safari 5.0 以上，建議電腦設備：處理器 2.33GHz、記憶體2G以上，最佳螢幕解析度1024x768 以上。

內政部消防署 地址：23143 新北市新店區北新路3段200號8樓 總機：02-8195-9119

- 1.需用各鄉鎮長、秘書、課長之帳號先登入EMIC成功。
- 2.內政部廠商才能給他「指揮官」的權限。

EMIC 應變管理資訊雲端服務 - Windows Internet Explorer

http://portal.emic.gov.tw/nfaemic/BM/EmpPortal

我的最愛 網頁快訊圖庫 建議的網站 ASUSTeK COMPUTER INC

EMIC 應變管理資訊雲端服務

EMIC 金門縣災害應變中心 平時作業

若未操作，系統將於 29分39秒 後自動登出 登入 延長時間 金門縣消防局 陳奇

調度 (0) 通報表 (10) 處置報告 (0) 災情指派 (4) 任務指派 (1) 工作會報 (0) 通報接收 (2)

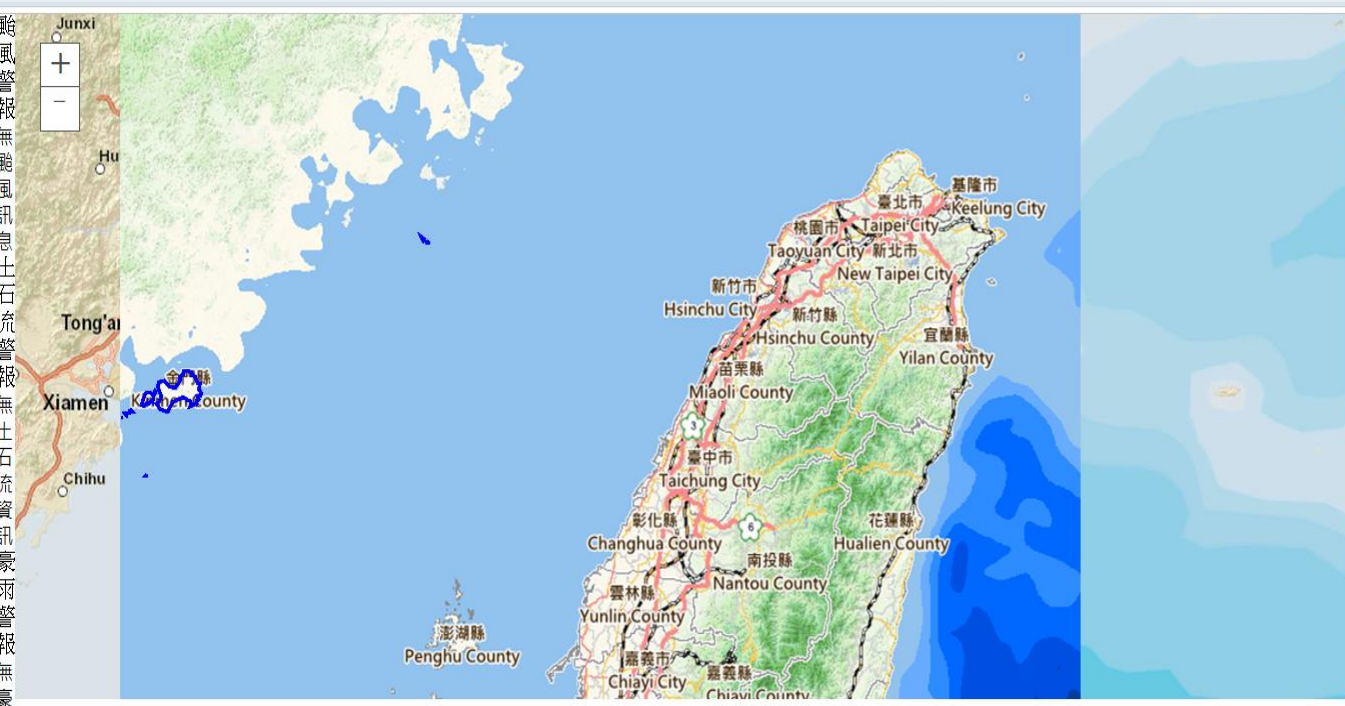
書籤 應變中心 災情管理 通報/處置 疏散收容 調度支援 通報傳送 資料服務 設定 整合通訊 地理資訊平台 災情影像 搜索救援

3小時 6小時 本日 前一日

1 / 1 共0筆

災情類別

查無資料



Map showing Taiwan and surrounding areas (Junxi, Hu, Tong'ai, Xiamen, Chihu, Penghu County, Keelung City, Taipei City, Keelung City, Taoyuan City, New Taipei City, Hsinchu City, Hsinchu County, Yilan County, Miaoli County, Taichung City, Changhua County, Hualien County, Nantou County, Yunlin County, Chiayi City, Chiayi County, Penghu County).

完成

網際網路 | 受保護模式: 關閉

125%

上午 10:44
2015/5/18

進入EMIC之首頁

颱風警報	<div style="text-align: center;"><p>金門縣</p></div>	3小時 6小時 本日 前一日
無颱風訊息		◀ 1 / 1 ▶ 共0筆
土石流警報		災情類別 發生時間 案件地點
無土石流資訊		查無資料
豪雨警報		
無豪雨資訊		
地震警報		
無地震資訊		

貳、平時作業

貳、平時作業

- (一) 平時應變中心尚未成立，各單位應每月練習，每月第1個禮拜二由內政部（消防署）與各縣市政府辦理測試演練，本縣合併教育訓練辦理，成效優良者得敘獎。
- (二) 由於EMIC已整合「我的E政府」帳號，因此無帳號密碼交接問題，各單位人員可用自身帳號登入操作。
- (三) 自99年梅姬颱風起，應變中心指揮官縣長要求各局室均需由科（課）長以上層級進駐應變中心。

貳、平時作業

(四) 測試演練結合教育訓練期程：

1. 每年5-11月第1個星期二。
2. 每年規劃辦理擴大教育訓練，包含一級進駐單位、各鄉鎮、消防局業務人員。
3. 每月結合測試演練辦理鄉鎮視訊系統測試及遠距教育訓練。

消防局

金城

烏坵

金沙 金湖 金寧 烈嶼



貳、平時作業

(五) 測試演練計畫及本縣分工表說明：

1. 測試演練計畫。

2. 本縣分工表。

3. 演練項目：

(1) 應變中心專案登錄

(2) 災情通報表

(3) **鄉鎮災情通報**：各鄉鎮填報2筆模擬災情（不同帳號，不同村里），要上傳圖片。

(4) **局處災情通報**：填報1件模擬災情，並指派相關局處處置，要上傳圖片。

(5) **網路災情通報案件**：20件。

(6) **119線上轉報EMIC案件處置**：2件。

(7) **企業災情查報**：中興保全、統一速達股份：共2件。

(8) **新聞監看案件查證及納入管制**：1件。

(9) 疏散收容資料登錄

(10) 傳真通報回條回傳

(11) **訊息服務發送平台操作**

參、應變中心開設作業

一、金門縣災害應變中心 開設作業

金門縣風災災害應變中心開設時機：

- 1、**三級開設**：中央氣象局發布海上或海上陸上颱風警報後，**預測颱風暴風圈有侵襲本縣之可能**，或經地區指揮官裁示開設時間後，得三級開設。
- 2、**二級開設**：中央氣象局發布海上或海上陸上颱風警報後，**預測颱風暴風圈可能影響本縣沿海**，或經地區指揮官裁示開設時間後，得二級開設。

金門縣風災災害應變中心開設時機：

3、**一級開設**：中央氣象局發布海上或海上陸上颱風警報後，**預計18小時內暴風圈將接觸本縣陸地**，或經地區指揮官裁示開設時間後，得一級開設。

4、各級進駐單位表：

金門縣風災應變中心進駐單位

3級開設	2級開設	1級開設
<p>1. 消防局</p> <p>2. 同步通知民政處、工務處、建設處、社會處、行政處等機關留守執勤人員，配合辦理中央部會之通報作業及應變處置，並轉知所屬單位加強防災宣導及防救災器材人員整備。）</p> <p>3. 岸巡總隊應至各海岸線柔性勸離民眾勿逗留海邊。</p> <p>4. 上述單位應指派人員24小時執勤接收災情及中央傳真通報並立即處置。</p>	<p>岸巡</p> <p>民政處 建設處</p> <p>工務處 觀光處 社會處</p> <p>警察局 衛生局</p> <p>後服中心</p> <p>消防局（10單位）</p>	<p>金門氣象站（必要時）</p> <p>岸巡</p> <p>台電 中華電信</p> <p>民政處 建設處 教育處 工務處 觀光處 社會處 行政處 警察局 衛生局 環境保護局</p> <p>金防部 後服中心 金管處 金酒公司 人事處 主計處（必要時） 財政處（必要時） 消防局（共22單位）</p>

5. 中央法令（中央災害應變中心作業要點）
只有二級、一級。
6. EMIC仍有三級、二級、一級。
7. 金門縣災害應變中心仍保留三級、二級、
一級。
8. 消防局人員於三級開設後，應同步於系統
上開設應變中心，並同步修改（改級或撤
除），此時開設資訊同步上傳至中央。
9. 各鄉鎮應同步於系統上開設應變中心。

1.應變中心→2.專案開設→3.開設/撤除

金門縣災害應變中心
鳳凰颱風-測試 二級開設

林政宏 登出 延長時間
金門縣消防局
若您未進行操作轉換，系統將會於 29分58秒 後自動登出

調度 (0) 速報表 (14) 處置報告 (0) 災情指派 (0) 任務指派 (0) 工作會報 (0) 通報接收 (2)

書籤 應變中心 災情管理 速報/處置 疏散收容 調度支援 通報傳送 資料服務 設定 整合通訊 地理資訊平台 災情影像

- 工作會報
- 新聞監看
- 專案開設
- 運作時序紀事
- 作業
- 測試
- 資料維護
- 訊息發布
- 災情看板

- 開設/撤除
- 專案查詢
- 專案重開

3小時 6小時 本日 前一日
1 / 1 共0筆

災情類別	發生時間	案件地點
查無資料		

金門縣

豪雨警報
無豪雨資訊

地震警報
無地震資訊

4.開設專案

4.變更或撤除現有專案

EMIC 金門縣災害應變中心
應變管理資訊雲端服務 鳳凰颱風-測試 二級開設

林政宏 金門縣消防局 登出 延長時間
若您未進行操作切換，系統將會於 29分52秒 後自動登出

調度 (0) 速報表 (14) 處置報告 (0) 災情指派 (0) 任務指派 (0) 工作會報 (0) 通報接收 (2)

書籤 應變中心 災情管理 速報/處置 疏散收容 調度支援 通報傳送 資料服務 設定 整合通訊 地理資訊平台 災情影像

開設/撤除

開設專案 ← 4

搜尋條件

應變中心： 金門縣災害應變中心 專案名稱：

災害類別： 全部 開設狀態： 開設中

專案成立時間： 至

重設 查詢

編號	專案代號	專案名稱	災害類別	專案成立時間	專案撤除時間	開設層級	作業
1	2014050004	鳳凰颱風-測試	風災	2014-10-23 09:50		二級	變更 撤除 歷史紀錄

↑ 4

5.輸入開設資訊

6.確定開設

開設災害應變中心

確定開設 離開

* 災害類別：請選擇

* 現有專案：請先選擇災害類別

* 開設層級： 一級 二級 三級

* 開設時間：2015年01月12日 下午 08:32

* 指揮官姓名：

* 發生原因：

* 災情狀況：

備註：



1.可選擇套用現有專案名稱或新增專案

2.縣市應套用中央專案，鄉鎮應套用縣市專案

開設災害應變中心

確定開設

離開

* 災害類別：風災

* 現有專案：新增專案 金門1040112TEST

* 開設層級：新竹縣test
* 開設時間：1200測試專案
20141216教育訓練測試專案
2015.0105教育訓練
1040105教育訓練
(練習)請大德從現有專案清單點選-直接對應不用打字
104年1月EMIC操作演練

* 指揮官姓名：0112測試

* 發生原因：333
1218EMIC教育訓練
1226 EMIC 介接
1226演練測試專案
桃園縣_EMIS_1226測試

* 災情狀況：教育訓練
測試
陸克颱風
ddd
2015.0106進駐教育訓練
104.1.9測試演練
104年1月 EMIC TEST

* 災情狀況：圈圈颱風
1040112教育訓練
新增專案

備註：TEST

目前中央開設應變中心名稱:

若要採用相同名稱，請選取其中一項，並按確定:

- 101年8月 EMIS TEST_第1種測試(測試演練中，勿撤除)

- 回首頁
頁面位置
- 主要作業選單
- + 災情查報
 - + 災情綜整
 - + 災損推估
 - + 支援調度
 - + 觀測訊息
 - + 工作會報
 - + 指派任務
 - + 視訊影像
 - + 復原重建
 - 應變中心開設
 - 專案開設
 - ▣ 應變中心開設管理
 - ▣ 應變中心開設查詢
 - + 出席進駐
 - + 座位表
 - + 訊息通報
 - + 進駐軌動
 - + 例行作業
- 三級常設
一、二級開設
編組執掌查詢

應變中心:	金門縣災害應變中心	*災害類別:	風災
開設層級:	應變中心二級	*專案類型:	<input type="radio"/> 正式 <input checked="" type="radio"/> 非正式 (供演練、教育訓練使用)
*專案名稱:	1010810金門EMIS測試 <input type="button" value="名稱提示"/>	專案成立時間:	20120810 08 時 46 分
發生原因:	1010810金門EMIS測試	指揮官:	
發生狀況:	1010810金門EMIS測試		
備註:	1010810金門EMIS測試		

參、應變中心開設作業

(三) 災情通報表：

項次	名稱	表號	填寫	審核上傳
1	直轄市縣市政府災情通報表	A1a	鄉鎮	消防局
2	警戒區域劃定通報表	A2a	鄉鎮	消防局
3	出動救災人員及裝備通報表	A3a	鄉鎮	消防局
4	直轄市縣市政府撤離人數通報表	A4a	鄉鎮	民政處
5	醫療機構災情通報表	D1a	/	衛生局
6	緊急醫療救護通報表	D2a	/	衛生局
7	直轄市縣市政府避難收容所開設通報表	D3a	鄉鎮	社會處
8	災區志工人力志工服務通報表	D4a	鄉鎮	社會處
9	災情通報表(地方管河川、海岸、區排)	E6b	鄉鎮	工務處
10	交通災情速報表(道路、橋梁地方政府提供部分)	F1a	工務處	工務處

1.選上方快捷列：速報表

2.按「填寫」開始填寫。

EMIC 金門縣災害應變中心 平時作業 應變管理資訊雲端服務

若未操作，系統將於 28分55秒 後自動登出 登入 延長時間 金門縣消防局 林政宏

調度 (0) 通報表 (12) 處置報告 (0) 災情指派 (1) 任務指派 (0) 工作會報 (0) 通報接收 (1)

書籤 ▾ 應變中心 ▾ 災情管理 ▾ 通報/處置 ▾ 疏散收容 ▾ 調度支援 ▾ 通報傳送 ▾ 資料服務 ▾ 設定 ▾ 整合通訊 ▾ 地理資訊平台 ▾ 災情影像 ▾ 搜索救援 ▾

開設/撤除

通報表

重新整理

報號	名稱	上一報填報時間	狀態	功能
表A1a	直轄市縣市政府災情通報表	未填報	填寫第1報	填寫 無資料可填報
表A2a	警戒區域劃定通報表	未填報	填寫第1報	填寫 無資料可填報
表A3a	出動救災人員及裝備通報表	未填報	填寫第1報	填寫 無資料可填報
表A4a	直轄市縣市政府撤離人數通報表	未填報	填寫第1報	填寫 無資料可填報
表D1a	醫療機構災情通報表	未填報	填寫第1報	填寫 無資料可填報
表D2a	緊急醫療救護通報表	未填報	填寫第1報	填寫 無資料可填報
表D3a	直轄市縣市政府避難收容處所開設通報表	未填報	填寫第1報	填寫 無資料可填報
表D4a	災區志工人力志工服務通報表	未填報	填寫第1報	填寫 無資料可填報
表E5a	災情通報表(水庫或堰壩)	未填報	填寫第1報	填寫 無資料可填報
表E6a	災情通報表(中央管河川、海岸、區域排水)	未填報	填寫第1報	填寫 無資料可填報
表E6b	災情通報表(直轄市及縣(市)管河川、海岸、區域排水)	未填報	填寫第1報	填寫 無資料可填報
表F1a	交通災情通報表【道路、橋梁地方政府提供通阻部分】	未填報	填寫第1報	填寫 無資料可填報

A1a範例：局處先選「下層資料彙整」

速報表

A1a-直轄市縣市政府災情速報表

- 審核確認
- 刪除明細
- 匯入第N報
- 下層資料彙整**
- 匯出Excel
- 查看填寫記錄

回上頁



填報機關：金門縣消防局

災害名稱：金門1040112TEST

* 聯絡電話：最長10個字

速報時間：2015/01/12 21:04

* 聯絡電話：最長30個字

速報人：林政宏

* 行動電話：0988-838034

速報別：第1報

鄉鎮市別	死亡(人)	失蹤(人)	受傷(人)	房屋毀損(戶)	火災(件)			功能
					建築物	危險物品	其他	
								新增
								清除

- 金沙鎮
- 金城鎮
- 金湖鎮
- 烈嶼鄉
- 金寧鄉
- 烏坵鄉

災害災情通報表式填報作業規定之表2「人員傷亡失蹤清冊」及表3「道路阻斷路段及預計搶通一覽表」。
該時段進駐中央災害應變中心最高職級者或其職務代理人簽章(名)。

3.火災欄係填報因重大災害直接造成之火災件數，其中危險物品欄係指消防法第15條所稱之公共危險物品。

A4a：民政處可從撤離系統彙入，並會覆蓋舊資料

速報表

A4a-直轄市縣市政府撤離人數通報表

審核確認 刪除明細 匯入第N報 下層資料彙整 匯出Excel 查看填寫記錄 查看撤離系統 回上頁

填報機關： 災害名稱： 平時作業

* 核定人： 最長10個字 速報時間： 2015/03/02 16:47

* 聯絡電話： 最長30個字 速報人： 測試

* 行動電話： 324021 速報別： 第1報



鄉鎮市區別	村里別	地點	預計撤離人數	實際撤離人數	累計撤離人數	撤離時間	收容處所	備註	登打時間	功能
金沙鎮						2015/03/02 16:47			2015/03/02 16:47	新增 清除

- 說明：
- 一、「地點」請依執行撤離工作之現地情況酌予補充說明。(如「鄰」、「部落」或「聚落」等)
 - 二、「預計撤離人數」：請資料建置單位參考行政院農業委員會「土石流潛勢溪流影響範圍保全對象清冊」、經濟部「水災危險潛勢地區保全計畫之保全對象」之保全人數，及撤離範圍內戶籍人口數與常住人口數進行概估填寫。
 - 三、「實際撤離人數」係指執行動告撤離及強制撤離人數之合計數，請逐筆填寫各次撤離人數新增統計資料。
 - 四、「撤離時間」指開始撤離之時間。
 - 五、「收容處所」請填寫各收容中心內之撤離人數與其他自行安置之人數(例如：○○收容中心30人，其他親友/自理20人)。
 - 六、請於「備註」中敘明「預計撤離人數」與「撤離人數」產生差異之實際情況(例如：受困災區○○人，行方不明○○人等)該區域之居民若不願撤離，必須動用公權力「強制撤離」者，並請於備註欄註明強制撤離人數。
 - 七、原則上每隔3小時填送(3、6、9、12、15、18、21、24時)；惟遇有撤離人數增加較多時，請即時填送並以電話先行聯繫(02-8911-4601、02-8911-4602)，以利彙報。
 - 八、「核定人」欄係由單位該時段進駐災害應變中心最高職級者或其職務代理人簽章(名)。

D3a：社會處可從收容系統彙入，並會覆蓋舊資料

速報表

D3a-直轄市縣市政府避難收容處所開設通報表

審核確認 刪除明細 匯入第N報 下層資料彙整 匯出Excel 查看填寫記錄 查看收容系統 回上頁

填報機關：陸軍金門防衛指揮部 災害名稱：平時作業

* 核定人：最長10個字 速報時間：2015/03/02 16:50

* 聯絡電話：最長30個字 速報人：測試

* 行動電話：324021 速報別：第1報



編號	直轄市縣(市)別	鄉鎮市別	收容場所	開設起時間	開設迄時間	目前收容人數			累計收容人數			目前儲糧預估可供應狀況		是否以開口合約或連結民間團體持續供應熱食	聯絡人	聯絡電話(方式)	功能
				(年月日時)	(年月日時)	合計	男	女	合計	男	女	人數	日數				
1	金門縣			2015/03/02 16:50		0	0	0	0	0	0	0	0	是			新增 清除

備註：
核定人欄係由單位該時段進駐中央災害應變中心最高職級者或其職務代理人簽章(名)。

F1a：請工務處填報

(一)道路、橋梁災情統計表

更新統計 修改統計

道路別	災害總數(處)	已搶通(處)	未搶通(處)	封閉總數(處)	預警性封閉(處)	解除封閉(處)	備註
自養縣道	0	0	0	0	0	0	主管機關為地方政府
鄉道	0	0	0	0	0	0	主管機關為地方政府
市區道路	0	0	0	0	0	0	市區道路主管機關係內政部(營建署)
農路	0	0	0	0	0	0	農路主管機關係農業委員會
原住民族地區部落主要聯外道路	0	0	0	0	0	0	原住民族地區部落主要聯外道路主管機關係原住民族委員會
合計	0	0	0	0	0	0	

(二)道路、橋梁阻斷及預警性封閉一覽表(地方政府自養縣道、鄉道、產業道路、原住民族地區部落主要聯外道路、市區道路)

維護

(二)-1阻斷未搶通部分

項次	道路別	路線樁號	縣市	鄉鎮	附近地名	交通阻斷日期時間	預計搶通日期時間(工作天)	受損狀況	目前搶修措施(具體作為)	替代道路	復建及搶修概估經費(千元)	備註
----	-----	------	----	----	------	----------	---------------	------	--------------	------	---------------	----

(二)-2預警性封閉部分

維護

項次	道路別	路線樁號	縣市	鄉鎮	附近地名	封閉日期時間	預計開放日期時間	封閉原因	管制措施	備註
----	-----	------	----	----	------	--------	----------	------	------	----

(三)道路、橋梁搶通及解除封閉一覽表(地方政府自養縣道、鄉道、產業道路、原住民族地區部落主要聯外道路、市區道路)

維護

(三)-1搶通部分

項次	道路別	路線樁號	縣市	鄉鎮	附近地名	受損狀況	交管措施	阻斷時間	實際搶通時間
----	-----	------	----	----	------	------	------	------	--------

(三)-2解除封閉部分

維護

項次	道路別	路線樁號	縣市	鄉鎮	附近地名	封閉原因	封閉時間	實際開放時間
----	-----	------	----	----	------	------	------	--------

二、局處鄉鎮新增處置災情

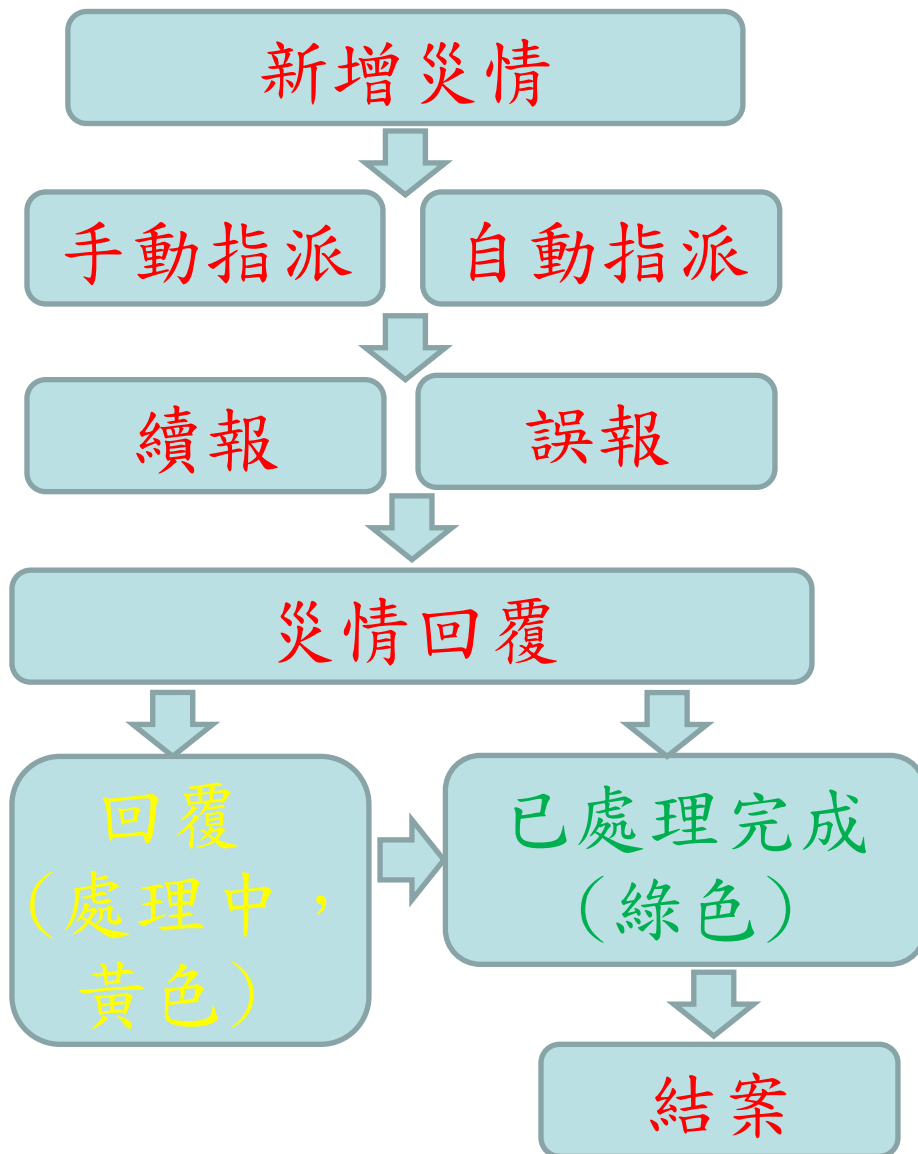
二、局處及鄉鎮新增及處置災情：

※EMIC改版項目

1. 災害新增後設定為**自動指派**權責單位，
免手動指派。
2. 可用地圖定位。
3. 可用地圖檢視災害地點。
4. **呈現全縣災情地圖**。

參、應變中心開設作業

二、局處及鄉鎮新增及處理災情系統邏輯：



新增災情：1.災情管理→2.災情管制→3.管制維護

The screenshot displays the EMIC (金門縣災害應變中心) website interface. At the top, the logo and name are visible, along with the text "金門1040112TEST 二級開設". The navigation bar includes a "More" button and a list of menu items: "書籤", "災情管理", "速報/處置", "疏散收容", "調度支援", "通報傳送", "資料服務", "設定", "整合通訊", "地理資訊平台", and "災情影像".

Three red arrows indicate the navigation path:

- Arrow 1 points to the "災情管理" menu item.
- Arrow 2 points to the "災情" sub-menu.
- Arrow 3 points to the "管制維護" option within the "災情" sub-menu.

The "災情" sub-menu contains the following options:

- 報告災情
- 網路災情通報
- 災情管制
- 任務指派
- 統計查詢
- 災情管理GIS

The "管制維護" option is further expanded to show:

- 管制維護
- 災情回覆
- 維護災情類別權責單位

The background of the interface is a map of the Quanzhou region, showing major roads (G1502, G15, G1503, G324, S201, S206, S30, S307, S308) and various districts/cities (南安市, 經城區, 豐澤區, 晉江市, 石獅市, 同安區, 翔安區, 東咀港, 集美區, 海滄區, 廈門市, 九龍江北港, 馬鑾灣, 海滄區, 深滬灣, 團頭灣, 泉州灣, 小墜島, 大港).

4.新增→5.填寫各欄位→6.地圖定位 7.自動指定權責單位→8.附加照片(最大2MB)

管制維護

續報成功

新增 合併

條件

4

新增

*發生時間：2015年1月12日 下午 09:51:33

5

縣市別：金門縣 行政區：金城鎮

*相近地點：

金門縣金城鎮賢庵里西海路賢城路口

*定位 24.426727249384637 118.31568145755227

定位 清除

6

*災情類別：路樹災情 路樹傾斜

附加災情類別：

*災情描述：樹倒3棵

重大災情 交通障礙

傷損摘要 傷亡清冊

人員受傷約	0	人	人員收容約	0	人
人員死亡約	0	人	房屋損毀約	0	棟
人員失蹤約	0	人	財務損失約	0	萬元
人員受困約	0	人			

民眾通報

姓名：
聯絡電話：

附加檔案 瀏覽

8

nfa950223cartoon.gif x

是否指派 指派給下一層級單位

權責單位

建設局

選擇權責單位

7

確定 離開

案件地圖 (GIS) 定位

1. 點選「定位」
2. 將「重新定位」打勾
3. 選「點」、「線」或「面」
4. 在地圖上標記（會自動帶出座標及鄰近門牌）
5. 確定

The screenshot displays a web-based GIS application interface. The top navigation bar includes various menu items such as 'More', '書籤', '應變中心', '災情管理', '通報/處置', '疏散收容', '調度支援', '通報傳送', '資料服務', '設定', '整合通訊', '地理資訊平台', '災情影像', and '搜索救援'. The main interface is divided into two primary sections: a map on the left and a data entry form on the right.

Map Section (Left):

- The map shows a street view of a residential area in Jinmen County, Taiwan, with labels for '頂林路90巷' and '金寧鄉'. A red location pin is placed on the map.
- Red arrows labeled '2', '3', and '4' point to the '重新定位' (Reposition) checkbox, the selection radio buttons ('點', '線', '面'), and the map pin respectively.
- A text box above the map displays the address: '相近地點: 金門縣金寧鄉盤山村17鄰環島北路711號' and a note: 'TGOS 無法地址定位, 會預設至行政區中心點, 請再【重新定位】'. A '確定' (Confirm) button is visible.

Data Entry Form (Right):

- The form is titled '新增' (New) and includes a '確定' (Confirm) button.
- Red arrows labeled '1' and '4' point to the '定位' (Locate) button and the '確定' (Confirm) button respectively.
- Fields include: '發生時間' (2015年5月18日 下午 02:26:02), '縣市別' (金門縣), '行政區' (金寧鄉), '相近地點' (金門縣金寧鄉), and '定位資訊'.
- There are checkboxes for '是否指派權責單位' and '重大災情', and a dropdown for '附加災情類別'.
- A '災情描述' field is present with a note: '(如為人員詳細資料請填入傷亡清冊)'. Below it is a '傷亡清冊' (Casualty Register) table.
- The '傷亡清冊' table has columns for '人員受傷約' (0), '人員死亡約' (0), '人員失蹤約' (0), '人員受困約' (0), '人員收容約' (0), '房屋損毀約' (0), '財務損失約' (0), and '人員' (人).
- A '民眾通報' (Public Report) section includes fields for '姓名' and '聯絡電話'.
- Buttons for '附加檔案' and '瀏覽' are at the bottom.

新增案件成功

管制維護

續報成功

新增 合併 多筆指派 多筆結案

查詢條件

共 1 筆 第 1 ~ 1 筆 每頁顯示筆數: 5 重置 查詢 自動更新

案件編號	發生時間	災情類別	相近地點	災情描述	權責單位	通報來源	功能
[金門1040112TEST] 042015010000422	2015/01/12 21:32	[路樹災情] 路樹倒塌	金門縣金城鎮賢庵里西海路賢城路口	3棵樹倒。	建設局(待處理)	災情查報 [金門縣消防局]	指派 續報 歷程 結案 檢視 地圖 誤報

註：只有權責單位能夠續報，因此演練時，請各鄉鎮上傳有在場的局處

災情管理GIS

1. 點選「災情管理」
2. 點選「災情管理GIS」

EMIC 金門縣災害應變中心 三級開設
應變管理資訊雲端服務 金門測試

若未操作，系統將於 27分22秒 後自動登出 | 登入 | 延長時間
金門縣消防局 林政宏

調度 (0) 通報表 (12) 處置報告 (0) 災情指派 (2) 任務指派 (0) 工作會報 (0) 通報接收 (1)

書籤 應變中心 災情管理 通報/處置 疏散收容 調度支援 通報傳送 資料服務 設定 整合通訊 地理資訊平台 災情影像 搜索救援

災情管理GIS
災情查報 災情管

Hi, 林政宏你好! 地圖 衛星 地形 通用版

災情列表

- 車輛及交通事故 - 其他 (待處理)
2015/05/18 14:26
於 金門縣金寧鄉盤山村17鄰環島北路711號
機車騎士1人自摔
[續報](#) [處理情形](#)
- 路樹災情 - 路樹傾斜 (待處理)
2015/05/18 14:22
於 金門縣金城鎮賢庵里西海路賢城路口
樹倒1顆
[續報](#) [處理情形](#)
- 廣告招牌災情 - 廣告招牌欲墜 (待處理)
2015/05/14 14:06
於 金門縣金沙鎮汶沙里
測試
[續報](#) [處理情形](#)
- 廣告招牌災情 - 廣告招牌欲墜 (待處理)
2015/05/14 14:04
於 金門縣金湖鎮溪湖里
TEST
[續報](#) [處理情形](#)
- 廣告招牌災情 - 廣告招牌欲墜 (待處理)
2015/05/14 14:03
於 金門縣金湖鎮正義里
測試災情
[續報](#) [處理情形](#)

災情清單



金門縣災害應變中心 二級開設

104年3月EMIC操作演練中央專案

若未操作，系統將於
28分36秒 後自動登出

登出 延長時間

金門縣消防局 林政宏

調度 (0) 速報表 (4) 處置報告 (0) 災情指派 (1) 任務指派 (0) 工作會報 (0) 通報接收 (1)

More

書籤 應變中心 災情管理 通報/處置 疏救收容 調度支援 通報傳送 資料服務 設定 整合通訊 地理資訊平台 災情影像

案件編號	發生時間	災情類別	相近地點	災情描述	權責單位	通報來源	功能
<input type="checkbox"/> 012015030000010	2015/03/03 11:21	[其他災情] 人員落水	金門縣金湖鎮新湖里	常態性應變管理資訊雲端服務 (EMIC) EMIC驗練測試	金門縣消防局(處理中)	網路災情通報	檢視 地圖 回覆
<input type="checkbox"/> 012015030000009	2015/03/03 10:28	[其他災情] 人員落水	金門縣金湖鎮正義里	EMIC測試	金門縣消防局(待處理)	網路災情通報	檢視 地圖 回覆
<input type="checkbox"/> 072015020000015	2015/02/03 15:21	[其他災情] 其他	金門縣金寧鄉金門縣消防局[金門縣金寧鄉頂林路315號]	2015/02/03 15:21:38 -	金門縣消防局(已處理)	119消防署派遣系統	檢視 地圖 回覆
<input type="checkbox"/> 072015020000014	2015/02/03 15:20	[其他災情] 其他	金門縣金寧鄉金門縣消防局[金門縣金寧鄉頂林路315號]	2015/02/03 15:20:02 -	金門縣消防局(已處理)	119消防署派遣系統	檢視 地圖 回覆
<input type="checkbox"/> 042015020000282	2015/02/03 14:02	[其他災情] 救護送醫案件	金門縣金城鎮西門里西海路賢城路口	有1人騎機車滑倒(縣市政府填報)	金門縣消防局(已處理)	災情查報	檢視 地圖 回覆

紅色：待處理
黃色：處理中
綠色：已處理

災情回覆

1. 點選「災情管理」→「災情管制」→「災情回覆」
2. 在欲處置的災情點「回覆」

EMIC 金門縣災害應變中心 二級開設
應變管理資訊雲端服務 104年3月EMIC操作演練中央專案

若未操作，系統將於 28分36秒 後自動登出 登入 延長時間
金門縣消防局 林政宏

調度 (0) 速報表 (4) 處置報告 (0) 災情指派 (1) 任務指派 (0) 工作會報 (0) 通報接收 (1)

書籤 應變中心 災情管理 通報/處置 疏散收容 調度支援 通報傳送 資料服務 設定 整合通訊 地理資訊平台 災情影像

災情回覆
報告災情
網路災情通報
災情管制
任務指派
統計查詢
災情管理GIS

管制維護
災情回覆
維護災情類別權責單位
情資管制
歷史災情查詢

多筆回覆
查詢條件

共 22 筆, 第 1 ~ 5 筆 每頁顯示筆數: 5 重置 查詢 自動更新

案件編號	發生時間	災情類別	相近地點	災情描述	權責單位	通報來源	操作
012015030000010	2015/03/03 11:21	[其他災情] 人員落水	金門縣金湖鎮新湖里	常態性應變管理資訊雲端服務 (EMIC) EMIC 驗練測試	金門縣消防局(處理中)	網路災情通報	檢視 地圖 回覆
012015030000009	2015/03/03 10:28	[其他災情] 人員落水	金門縣金湖鎮正義里	EMIC 測試	金門縣消防局(待處理)	網路災情通報	檢視 地圖 回覆
072015020000015	2015/02/03 15:21	[其他災情] 其他	金門縣金寧鄉金門縣消防局(金門縣金寧鄉頂林路315號)	2015/02/03 15:21:38 -	金門縣消防局(已處理)	119消防署派遣系統	檢視 地圖 回覆
072015020000014	2015/02/03 15:20	[其他災情] 其他	金門縣金寧鄉金門縣消防局(金門縣金寧鄉頂林路315號)	2015/02/03 15:20:02 -	金門縣消防局(已處理)	119消防署派遣系統	檢視 地圖 回覆
042015020000282	2015/02/03 14:02	[其他災情] 救護送醫案件	金門縣金城鎮西門里西海路賢城路口	有1人騎機車滑倒(縣市政府填報)	金門縣消防局(已處理)	災情查報	檢視 地圖 回覆

註：只有權責單位能夠回覆，因此演練時，請各鄉鎮上傳有在場的局處

災情回覆

- 1.填寫處理情形
- 2.勾選「已處理完成」
- 3.填寫完畢點「新增」

EMIC 金門縣災害應變中心 三級開設
應變管理資訊雲端服務 金門測試

若未操作，系統將於 29分28秒 後自動登出 登出 延長時間
金門縣消防局 林政宏

調度 (0) 通報表 (12) 處置報告 (0) 災情指派 (2) 任務指派 (0) 工作會報 (0) 通報接收 (1)

書籤 應變中心 災情管理 通報/處置 疏散收容 調度支援 通報傳送 資料服務 設定 整合通訊 地理資訊平台 災情影像 搜索救援

災情回覆

多筆回覆

查詢條件

案件編號	發生時間	通報來源	功能
<input type="checkbox"/> 042015050000796	2015/05/18 14:26	其他	檢視 地圖 回覆
<input type="checkbox"/> 042015050000335	2015/05/08 13:59	其他人員	檢視 地圖 回覆
<input type="checkbox"/> 072015050000019	2015/05/08 08:20	其他	檢視 地圖 回覆

回覆

處理情形回覆清單

處理單位: 金門縣消防局 處理情形: 已派救護車1車2人救護，已送醫，輕傷。|

處理時間: 2015年5月18日 下午 04:19:25

處理人員: 林政宏 已處理完成

附加檔案 瀏覽

新增 修改 離開

回覆列表

處理時間	處理單位	處理狀況	處理情形	輸入人員	功能
2015/05/18 14:35	金門縣消防局	待處理			歷程

其他單位回覆列表

處理時間	處理單位	處理狀況	處理情形	輸入人員	功能
------	------	------	------	------	----

災情回覆

1.處理完會變綠色。

2.測試演練時，所有災情都要處理完成，才完成演練。

書籤 ▾ 應變中心 ▾ 災情管理 ▾ 通報/處置 ▾ 疏散收容 ▾ 調度支援 ▾ 通報傳送 ▾ 資料服務 ▾ 設定 ▾ 整合通訊 ▾ 地理資訊平台 ▾ 災情影像 ▾ 搜索救援 ▾

災情回覆

多筆回覆

查詢條件 ▾

1 / 1

共 3 筆, 第 1 ~ 3 筆 每頁顯示筆數: 5 重置 查詢 自動更新

	案件編號	發生時間	災情類別	相近地點	災情描述	權責單位	通報來源	功能
<input type="checkbox"/>	042015050000796	2015/05/18 14:26	[車輛及交通事故] 其他	金門縣金寧鄉盤山村17鄰環島北路711號	機車騎士1人自摔	金門縣消防局(已處理)	災情查報	檢視 地圖 回覆
<input type="checkbox"/>	042015050000335	2015/05/08 13:59	[其他災情] 人員落水	金門縣金沙鎮	水	金門縣消防局(待處理)	災情查報	檢視 地圖 回覆
<input type="checkbox"/>	072015050000019	2015/05/08 08:20	[其他災情] 其他	金門縣金湖鎮瓊林里小徑81號	2015/05/08 08:20:22 -	金門縣消防局(處理中)	119消防署派遣系統	檢視 地圖 回覆

災情結案

1. 災情管理 → 災情管制 → 管制回覆。
2. 在已處理的案件點「結案」。
3. 填寫「結案描述」 → 「確認結案」。
4. 測試演練時，所有災情都要處理完成，才完成演練。

應變管理資訊雲端服務 金門測試 金門縣消防局 林政宏

調度 (0) 通報表 (12) 處置報告 (0) 災情指派 (1) 任務指派 (0) 工作會報 (0) 通報接收 (1)

書籤 應變中心 災情管理 通報/處置 疏散收容 調度支援 通報傳送 資料服務 設定 整合通訊 地理資訊平台 災情影像 搜索救援

管制維護

- 報告災情
- 網路災情通報
- 災情管制
- 任務指派
- 統計查詢
- 災情管理GIS

新增 合併 結案

查詢條件

共 2 筆, 第 1 ~ 2 筆 每頁顯示筆數: 5 重置 查詢 自動更新

案件編號	發生時間	災情類別	相近地點	災情描述	權責單位	通報來源	功能
042015050000796	2015/05/18 14:26	[車輛及交通事故] 其他	金門縣金寧鄉盤山村17鄰環島北路711號	機車騎士1人自摔	金門縣消防局(已處理)		指派 續報 歷程 結案 檢視 地圖 誤報
042015050000787	2015/05/18 14:22	路樹災情 路樹傾斜	金門縣金城鎮賢厝里西海路警檢路口	樹倒1顆	建設局(待處理)	災情查報	指派 續報 歷程 結案 檢視 地圖

處理時間	處理單位	處理狀況	處理情形	輸入人員
查無資料				

結案單位: 金門縣消防局 結案人員: 林政宏

*結案時間: 2015年5月18日 下午 05:02:39

*結案描述:

確認結案

災情結案

5. 此時所有的欄位會變綠色。

6. 「結案」動作可以取消：再按1次結案，就可取消。

應變管理資訊雲端服務 金門測試 金門縣消防局 林政宏

調度 (0) 通報表 (12) 處置報告 (0) 災情指派 (1) 任務指派 (0) 工作會報 (0) 通報接收 (1)

書籤 應變中心 災情管理 通報/處置 疏救收容 調度支援 通報傳送 資料服務 設定 整合通訊 地理資訊平台 災情影像 搜索救援

管制維護

結案成功

新增 合併 多筆指派 多筆結案

查詢條件

共 2 筆, 第 1 ~ 2 筆 每頁顯示筆數: 5 重置 查詢 自動更新

案件編號	發生時間	災情類別	相近地點	災情描述	權責單位	通報來源	功能
042015050000796	2015/05/18 14:26	[車輛及交通事故] 其他	金門縣金寧鄉盤山村17鄰環島北路711號	機車騎士1人自摔	金門縣消防局(已處理)	災情查報 [金門縣消防局]	續報 歷程 結案 檢視 地圖
042015050000787	2015/05/18 14:22	[路樹災情] 路樹傾斜	金門縣金城鎮賢庵里西海路賢城路口	樹倒1顆	建設局(待處理)	災情查報 [金門縣消防局]	續報 歷程 結案 檢視 地圖

應變管理資訊雲端服務 金門測試 金門縣消防局 林政宏

調度 (0) 通報表 (12) 處置報告 (0) 災情指派 (1) 任務指派 (0) 工作會報 (0) 通報接收 (1)

書籤 應變中心 災情管理 通報/處置 疏救收容 調度支援 通報傳送 資料服務 設定 整合通訊 地理資訊平台 災情影像 搜索救援

管制維護

結案成功

新增 合併 多筆指派 多筆結案

查詢條件

共 2 筆, 第 1 ~ 2 筆 每頁顯示筆數: 5 重置 查詢 自動更新

案件編號	發生時間	災情類別	相近地點	災情描述	權責單位	通報來源	功能
042015050000796	2015/05/18 14:26	[車輛及交通事故] 其他	金門縣金寧鄉盤山村17鄰環島北路711號	機車騎士1人自摔	金門縣消防局(已處理)	災情查報 [金門縣消防局]	續報 歷程 結案 檢視 地圖
042015050000787	2015/05/18 14:22	[路樹災情] 路樹傾斜	金門縣金城鎮賢庵里西海路賢城路口	樹倒1顆	建設局(待處理)	災情查報 [金門縣消防局]	續報 歷程 結案 檢視 地圖

處理時間 處理單位 處理狀況 處理情形 輸入人員

查詢資料

結案單位: 金門縣消防局 結案人員: 林政宏
*結案時間: 2015年5月18日 下午 05:08:43
*結案描述: 確認

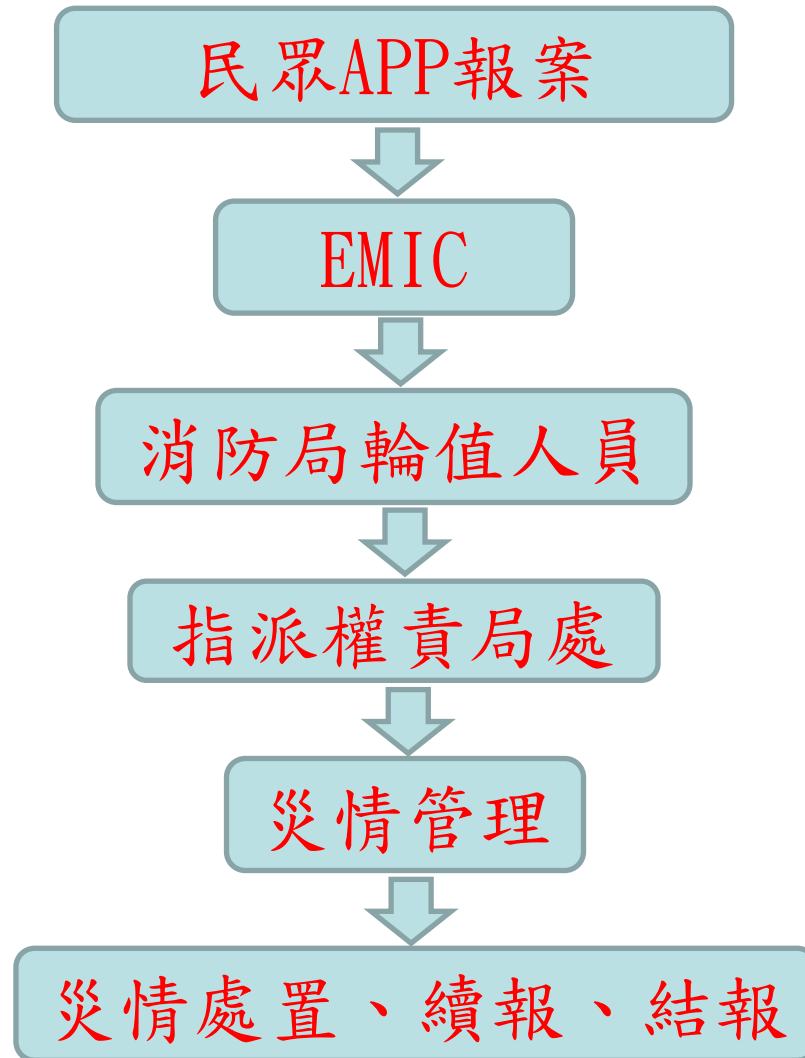
取消結案

6

三、網路災情通報案件

三、網路災情通報案件

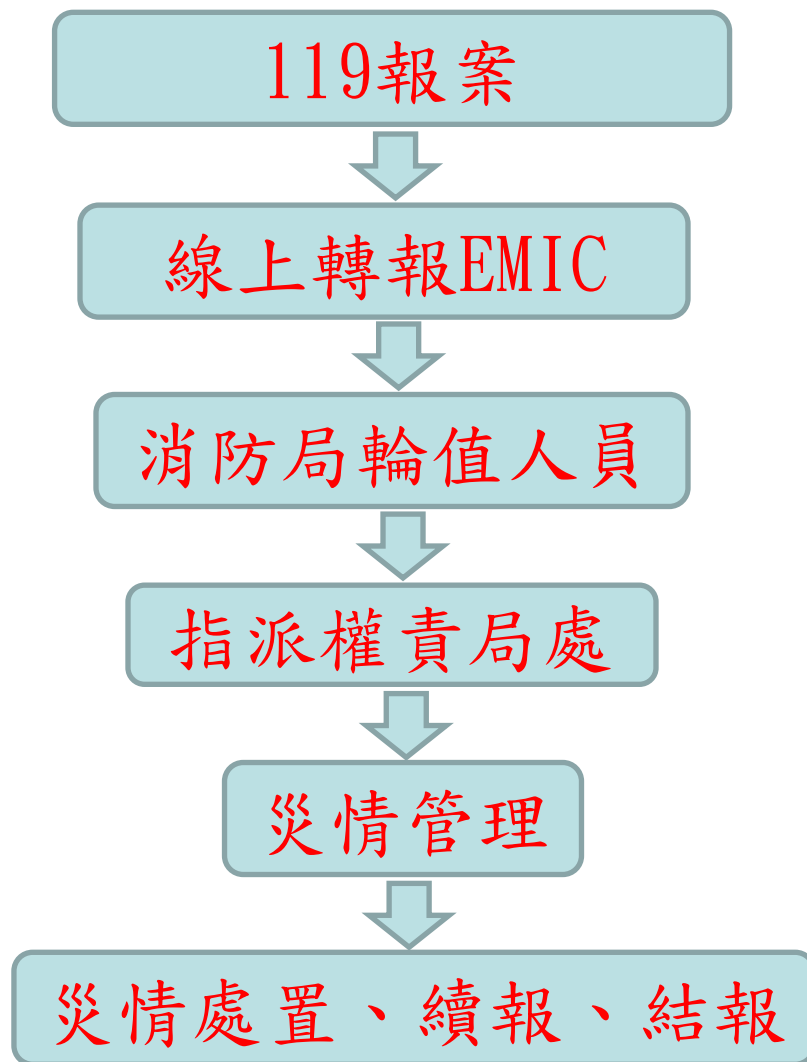
系統邏輯：



四、119線上轉報EMIC

四、119線上轉報EMIC

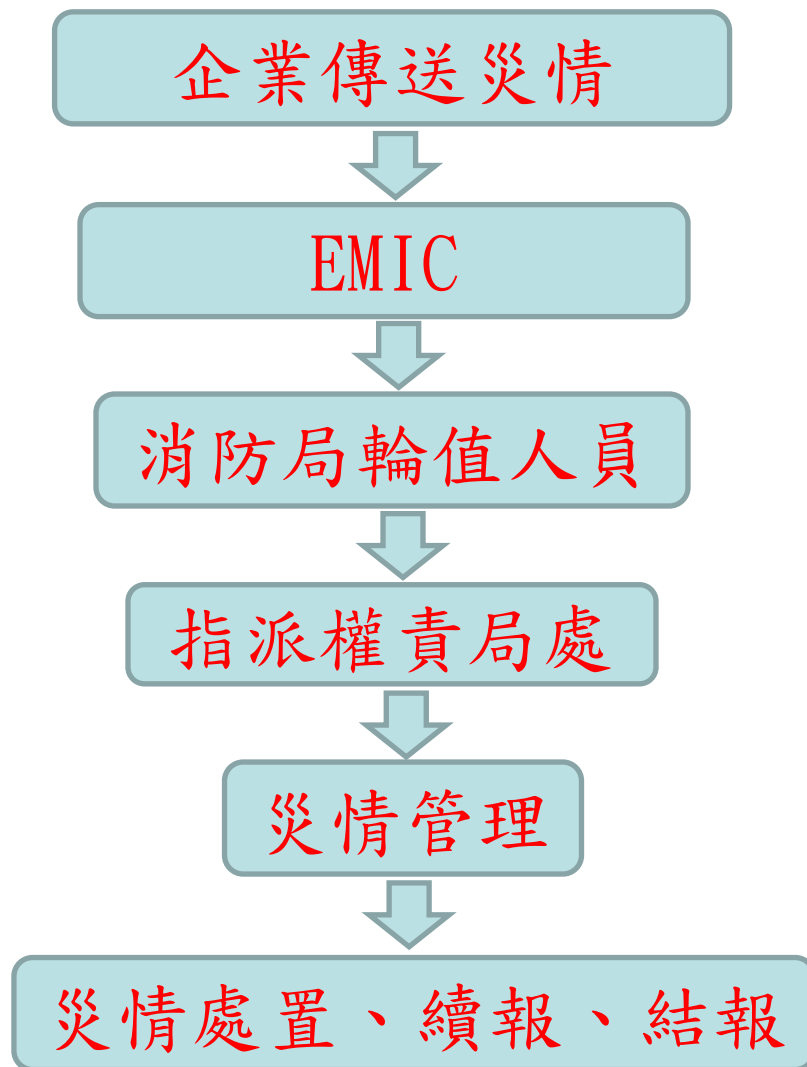
系統邏輯：



五、企業災情查報

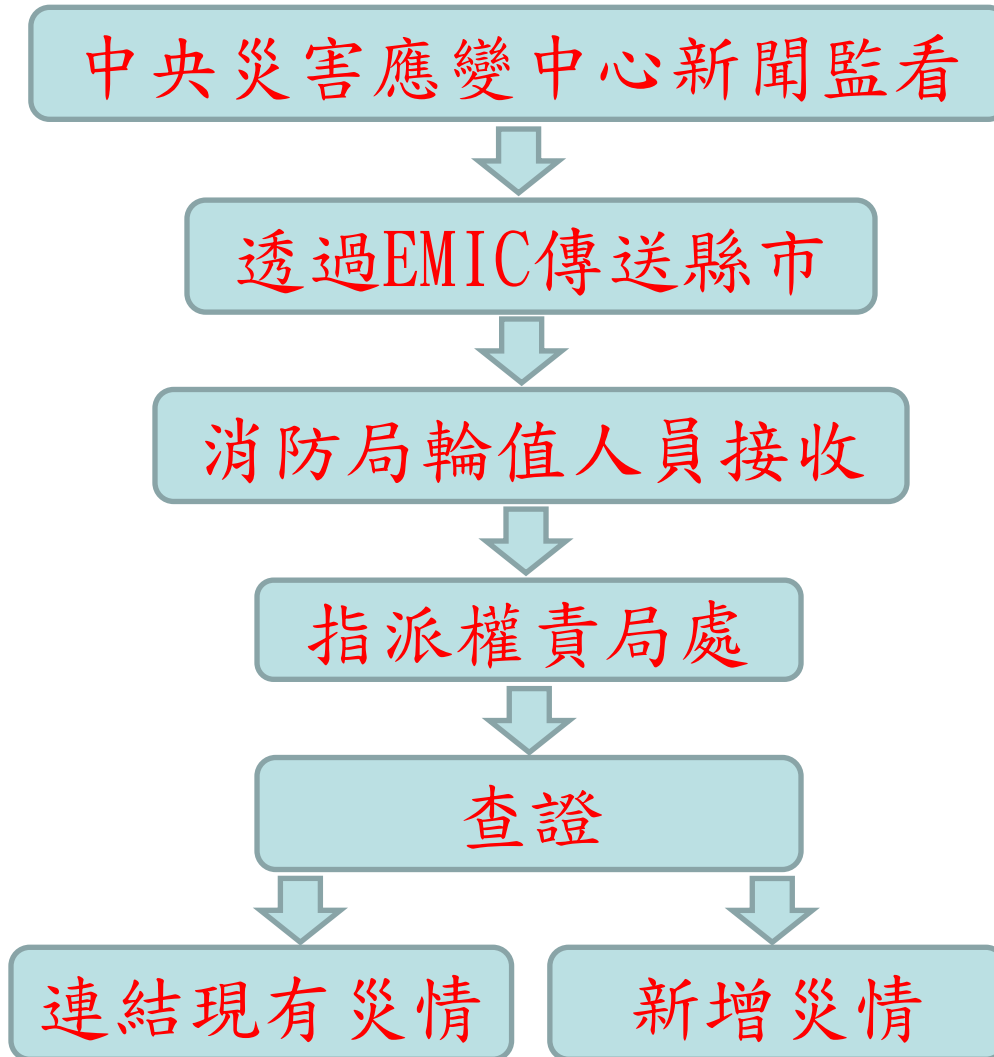
企業災情查報： 中興保全、統一速達股份

系統邏輯：



六、新聞災情接收、查證、 處置

(五) 新聞災情接收、查證、處置系統邏輯：



新聞監看案件查證、受理、分派處置

1. 應變中心 → 新聞監看 → 案件查詢

EMIC 金門縣災害應變中心 二級開設
應變管理資訊雲端服務 104年3月EMIC操作演練中央專案

若未操作，系統將於 29分23秒 後自動登出 登出 延長時間
金門縣消防局 林政宏

調度 (0) 速報表 (2) 處置報告 (0) 災情指派 (3) 任務指派 (0) 工作會報 (0) 通報接收 (0)

應變中心 ▾ 災情管理 ▾ 通報/處置 ▾ 疏救收容 ▾ 調度支援 ▾ 通報傳送 ▾ 資料服務 ▾ 設定 ▾ 整合通訊 ▾ 地理資訊平台 ▾ 災情影像 ▾

案件查詢 ▾ 工作會報 ▾ 新聞監看 ▾ 專案開設 ▾ 運作時序紀事 ▾ 新聞稿作業 ▾ 新聞總表 ▾ 連線測試 ▾ 基本資料維護 ▾ 訊息發布 ▾ 災情看板 ▾

案件查詢

專案名稱：104年3月EMIC操作演練 事件時間： 前 至

新聞頻道：請選擇 縣市別：金門縣 災情類別：全部

案件狀態：全部 未查證 已查證 災情連結狀態：全部 未連結 已連結 任務移請狀態：全部 未移請 已移請

報導內容：

1 / 1

重設 查詢

編號	來源應變中心	列管案號	事件時間	新聞節目名稱	報導內容	監看員	狀態	作業
----	--------	------	------	--------	------	-----	----	----

新聞監看案件查證、受理、分派處置

2. 查證

EMIC 金門縣災害應變中心 二級開設
應變管理資訊雲端服務 104年3月EMIC操作演練中央專案

若未操作，系統將於 29分26秒 後自動登出 登入 延長時間
金門縣消防局 林政宏

調度 (0) 速報表 (2) 處置報告 (0) 災情指派 (3) 任務指派 (0) 工作會報 (0) 通報接收 (0)

書籤 應變中心 災情管理 通報/處置 疏散收容 調度支援 通報傳送 資料服務 設定 整合通訊 地理資訊平台 災情影像

案件查詢

新增新聞監看 新聞總表

搜尋條件

專案名稱: 104年3月EMIC操作演練 事件時間: 至

新聞頻道: 請選擇 縣市別: 金門縣 災情類別: 全部

案件狀態: 全部 未查證 已查證 災情連結狀態: 全部 未連結 已連結 任務移請狀態: 全部 未移請 已移請

報導內容:

1 / 1

重設 查詢

編號	來源應變中心	列管案號	事件時間	新聞節目名稱	報導內容	監看員	狀態	作業
1	中央災害應變中心	1-20150303-007	2015/03/03 09:19	東森新聞台	金門新聞監看	林晃任	案件已查證 災情未連結 任務未移請	查證 連結 列印

新聞監看案件查證、受理、分派處置

3. 填寫查證情形

新增新聞監看 新聞總表

▲ 搜尋條件

專案名稱
新聞頻道
案件狀態
報導內容

編號	來源應變中心	列管案號
1	中央災害應變中心	1-20150303-007

新聞監看災情查證作業

存檔確定 離開

災害專案名稱: 104年3月EMIC操作演練中央專案 事件日期時間: 2015年03月03日 上午 09:19

新聞頻道: 東森新聞台 新聞節目名稱:

縣市別: 金門縣 鄉鎮別: 金湖鎮 災情類別: 土石災情

報導內容: 金門新聞監看

監看人員: 林晃任 監看小組長:

填報日期時間: 2015年03月03日 上午 09:19 災情列管案號: 1-20150303-007

監看影片: 播放檔案

測試演練回覆

* 查證及追蹤辦理情形:

* 查證人員: 林政宏 災情小組長:

重設 查詢

狀態	作業
案件已查證	查證 連結
災情未連結	
任務未移請	列印

已移請

2015年3月3日

新聞監看案件查證、受理、分派處置

4.填寫與現有災情連結情形

EMIC 金門縣災害應變中心 二級開設
應變管理資訊雲端服務 104年3月EMIC操作演練中央專案

若未操作，系統將於 28分00秒 後自動登出 登出 延長時間
金門縣消防局 林政宏

調度 (0) 通報表 (2) 處置報告 (0) 災情指派 (3) 任務指派 (0) 工作會報 (0) 通報接收 (0)

書籤 應變中心 災情管理 通報/處置 疏散收容 調度支援 通報傳送 資料服務 設定 整合通訊 地理資訊平台 災情影像

案件查詢

查無資料

確定連結 新增災情 離開

搜尋條件

事件日期時間：2015-03-02 21:19 ~ 2015-03-03 21:19

災情類別：土石災情

縣市：金門縣 鄉鎮市區：金湖鎮

連結的案件：

1 / 1 查詢

選取	災情類別	案件地點	傷亡情形	案件編號
----	------	------	------	------

Map controls: 災情斑點, 縣市界, 衛星, 通用版

The map displays the island of Kinmen County with various administrative districts labeled, including 金湖鎮, 金寧鄉, 烈嶼鄉, and 烏坵鄉. A blue outline highlights the 金湖鎮 area, which corresponds to the search criteria. The map includes zoom in (+) and zoom out (-) buttons.

災情連結後，自動移轉至「災情管理」 進行後續動作

查詢條件		共 20 筆, 第 16 ~ 20 筆 每頁顯示筆數: 5 重置 查詢 自動更新						
案件編號	發生時間	災情類別	相近地點	災情描述	權責單位	通報來源	功能	
<input type="checkbox"/> 042015030000135	2015/03/03 10:35	[積水災情] 房屋積淹水	金門縣金沙鎮浦山里洋山95號	因連續降下大雨，水淹片房屋達20公分深，目前受困人員有成人3人，小孩3人。需立即撤離。		災情查報 [金沙鎮公所]	指派 續報 歷程 結案 檢視 地圖 誤報	
<input type="checkbox"/> 012015030000009	2015/03/03 10:28	[其他災情] 人員落水	金門縣金湖鎮正義里	EMIC測試	金門縣消防局(已處理)	網路災情通報	指派 續報 歷程 結案 檢視 地圖 誤報	
<input type="checkbox"/> 042015030000114	2015/03/03 10:22	[積水災情] 道路積淹水	金門縣金沙鎮大洋里	金沙鎮大洋里大地因突然降下大雨，一時無法排出致道路積水嚴重。目前人車無法通行，無人員受困。	工務局(待處理)	災情查報 [金沙鎮公所]	指派 續報 歷程 結案 檢視 地圖 誤報	
<input type="checkbox"/> 042015030000089	2015/03/03 10:20	[路樹災情] 路樹倒塌	金門縣烈嶼鄉	八青路上路樹倒塌		災情查報 [烈嶼鄉公所]	指派 續報 歷程 結案 檢視 地圖 誤報	
<input type="checkbox"/> 132015030000003	2015/03/03 09:19	[土石災情] 土石崩落	金門縣金湖鎮山外里	金門新聞監看，1人受傷	金門縣消防局(待處理) 工務局(待處理)	新聞監看	指派 續報 歷程 結案 檢視 地圖 誤報	

七、疏散登錄

- (一) 於EMIC疏散收容子系統「整備作業」登錄居民資料。
- (二) 於EMIC疏散收容子系統「疏散撤離」設定1個撤離區域並回報居民撤離狀態。
- (三) 至速報表系統將上開疏散收容點選之資料匯入「表A4a直轄市縣市政府撤離人數通報表」。

疏散收容子系統 系統邏輯

線上填報撤離名冊



線上填報撤離區域



線上填報居民撤離狀態



完成撤離



關閉撤離區域



是否重啟

於EMIC疏散收容子系统「整備作業」登錄居民資料。

- 1.疏散收容
- 2.整備作業
- 3.居民資料維護
- 4.新增居民資料

EMIC 金門縣災害應變中心
應變管理資訊雲端服務 金門1040112TEST

書籤 ▾ 應變中心 ▾ 災情管理 ▾ 速報/處置 ▾ 疏散收容 ▾ 調度支援 ▾ 通報傳送 ▾ 資料服務 ▾ 設定 ▾ 整合通訊 ▾ 地理資訊平台 災情影像 ▾

居民資料維護

查無資料

新增居民資料 匯出 匯入 範本下載

查詢條件

縣市：金門縣 鄉鎮：全部
村里： 鄰：
姓名：

1 / 1 共0筆 重設 查詢

序號	姓名	性別	出生年	鄉鎮	村里	鄰	住址	常住人口	作業
----	----	----	-----	----	----	---	----	------	----

簡稱：線上撤離

於EMIC疏散收容子系統「整備作業」登錄居民資料。

5.輸入居民資料

6.自動帶出預計收容所

金門縣災害應變中心
金門1040112TEST 二級開設

金門縣
若您未進行操作切換，系統將

調度 (0) 速報表 (14) 處置報告 (0) 災情指派 (0) 任務指派 (0)

災情管理 ▾ 速報/處置 ▾ 疏散收容 ▾ 調度支援 ▾ 通報傳送 ▾ 資料服務 ▾ 設定 ▾ 整合通訊 ▾ 地理資訊平台 ▾ 災情影像 ▾

新增居民資料

確定

5

離開

* 縣市：金門縣

* 鄉鎮：金城鎮

* 村里：古城里

鄰：

* 住址：金門城600號

* 姓名：王大明

* 性別：男

對象狀況：其他

* 出生年：40 (請輸入民國年)

血型：B

電話： (例:(02)9813-0000#2475)

行動電話： (例:0912887342)

備註：

溪流編號：(請選擇)

緊急聯絡人：

緊急聯絡電話： (例:(02)9813-0000#2475)

預計收容場所：金門城社區活動中心

6

是否實際居住於此：是

於EMIC疏散收容子系統「整備作業」登錄居民資料。

7.新增成功

8.災民收容地圖

金門縣災害應變中心
金門1040112TEST 二級開設

林政宏 登出 延長時間
金門縣消防局
若您未進行操作，系統將會於 29分55秒 後自動登出

EMIC 應變管理資訊雲端服務

調度 (0) 速報表 (14) 處置報告 (0) 災情指派 (0) 任務指派 (0) 工作會報 (0) 通報接收 (0)

書籤 應變中心 災情管理 速報/處置 疏散收容 調度支援 通報傳送 資料服務 設定 整合通訊 地理資訊平台 災情影像

居民資料維護

新增居民資料 匯出 匯入 範本下載

查詢條件

縣市: 金門縣 鄉鎮: 全部

村里: 鄉:

姓名:

1 / 1 共 1 條

重設 查詢

序號	姓名	性別	出生年	鄉鎮	村里	鄰	住址	常住人口	作業
1	王大明	男	40	金城鎮	古城里		金門城600號	0	明細 修改 刪除

7

8

災情斑點 縣市界 鄉鎮區
衛星 通用版

金門酒廠

於EMIC疏散收容子系統「疏散撤離」設定1個撤離區域並回報居民撤離狀態。

- 1.疏散收容→
- 2.疏散撤離→
- 3.撤離區域設定與回報→
- 4.依行政區新增撤離區域

EMIC 金門縣災害應變中心
應變管理資訊雲端服務 金門1040112TEST

書籤 ▾ 應變中心 ▾ 災情管理 ▾ 速報/處置 ▾ 疏散收容 ▾ 調度支援 ▾ 通報傳送 ▾ 資料服務 ▾ 設定 ▾ 整合通訊 ▾ 地理資訊平台 ▾ 災情影像 ▾

疏散收容 ▾
整備作業 ▾
疏散撤離 ▾
收容安置 ▾
疏散收容統計 ▾

撤離區域設定與回報
撤離區域查詢

依行政區新增撤離區域 依潛勢溪流新增撤離區域

查詢條件
縣市：金門縣 鄉鎮：全部
撤離區域狀態：全部
* 劃定撤離區域時間：2015/01/06 ~ 2015/01/13

重設 查詢

序號	設定區間	鄉鎮	村里	鄰	潛勢溪流(警戒)	已完成撤離	作業
----	------	----	----	---	----------	-------	----

(5)於EMIC疏散收容子系統「疏散撤離」設定1個撤離區域並回報居民撤離狀態。

5.輸入鄉鎮及村里→6.確定

登錄 應變中心 災情管理 通報/處置 疏散收容 調度支援 通報傳送 資料服務 設定 整合通訊 地理資訊平台 災情影像

撤離區域設定與回報

依行政區新增撤離區域

6

確定

離開

* 劃定撤離區域時間: 2015/01/13

* 縣市: 金門縣

* 鄉鎮: (請選擇)

* 村里: []

鄰: [] [] 重設

5

1 / 1 共2筆

序號	設定區間	鄉鎮	村里	鄰	流(警戒)	已完成	作業
1	2015/01/13 07:23 ~	金城鎮	古				完成撤離 刪除 撤離名冊 撤離回報
2	2015/01/13 07:26 ~	金城鎮	東門里			X	完成撤離 刪除 撤離名冊 撤離回報

請務必設定與上一步驟登錄的居民設同一里同一鄰，選擇完成請按下左上方「確定」

已新增的「鄰」別無法重覆新增

居民資料維護

撤離區域設定與回報

依行政區新增撤離區域

確定

離開

* 劃定撤離區域時間: 2015/03/02 16:58

* 縣市: 金門縣

* 村里: 古城里

訊息



金門縣金城鎮古城里9鄰重複新增

確認

金城鎮

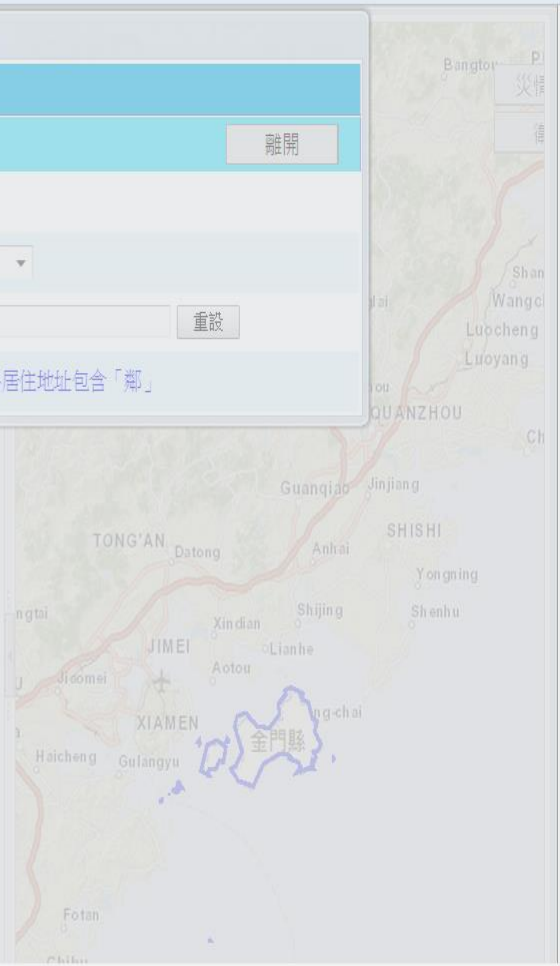
(請選擇)

9

重設

資料來源: 居民資料居住地址包含「鄰」

序號	設定區間	鄉鎮	村里	鄰	溫勢溪流(警戒)	已完成撤離	作業
1	2015/03/02 16:58 -	金城鎮	古城里	9		X	<p>完成撤離</p> <p>刪除</p> <p>撤離名冊</p> <p>撤離回報</p>



按「查詢」可檢視已新增成功之區域

EMIC 金門縣災害應變中心 平時作業

若未操作，系統將於 29分24秒 後自動登出 登入 延長時間

金門縣消防局 林政宏

調度 (0) 速報表 (12) 處置報告 (0) 災情指派 (0) 任務指派 (0) 工作會報 (0) 通報接收 (0)

書籤 應變中心 災情管理 通報/處置 疏散收容 調度支援 通報傳送 資料服務 設定 整合通訊 地理資訊平台 災情影像

撤離區域設定與回報

依行政區新增撤離區域 依潛勢溪流新增撤離區域

查詢條件

縣市：金門縣 鄉鎮：全部

撤離區域狀態：全部

* 劃定撤離區域時間：2015/02/24 ~ 2015/03/03

所有已劃定區域：

1 / 1 共1筆

重設 查詢

序號	設定區間	鄉鎮	村里	鄰	潛勢溪流(警戒)	已完成撤離	作業
1	2015/03/02 16:58 ~	金城鎮	古城里	9		X	完成撤離 刪除 撤離名冊 撤離回報

於EMIC疏散收容子系統「疏散撤離」設定1個撤離區域並回報居民撤離狀態。

7.撤離回報→8.撤離情形→9.選擇預計收容處所或其他

書籤 ▾ 應變中心 ▾ 災情管理 ▾ 速報/處置 ▾ 疏散收容 ▾ 調度支援 ▾ 通報傳送 ▾ 資料服務 ▾ 設定 ▾ 整合通訊 ▾ 地理資訊平台 ▾ 災情影像 ▾

撤離區域設定與回報

依行政區新增撤離區域 依潛勢溪流新增撤離區域

查詢條件

縣市：金門縣

撤離區域狀態：全部

* 劃定撤離區域時間：2015/01/06

撤離情形回報

確定 新增臨時撤離人員 預覽列印 整批回報

查詢條件

地區：金門縣金城鎮古城里 鄉：

撤離情形：全部 未回報 已回報 全部 姓名：

1 / 1 共1筆 重設 查詢

序號	撤離居民	性別	住址/聯絡電話	撤離時間	撤離情形	預計前往處所
1	王大明	男	金門縣金城鎮古城里金門城600號	2015/01/13 07:39	<input type="radio"/> 撤離：依親 <input type="radio"/> 撤離：自行離去 <input checked="" type="radio"/> 撤離：前往收容所 <input type="radio"/> 不在住處 <input type="radio"/> 尚未撤離	預計收容處所： 金門城社區活動中心 <input type="button" value="其他"/>
2		X			<input type="button" value="撤離回報"/> <input type="button" value="完成撤離"/> <input type="button" value="刪除"/> <input type="button" value="撤離名冊"/> <input type="button" value="撤離回報"/>	

7

8

9

於EMIC疏散收容子系統「疏散撤離」設定1個撤離區域並回報居民撤離狀態。

10. 完成撤離 → 11. 確定關閉區域？ → 確認 → 12. 已完成撤離

EMIC 金門縣災害應變中心
應變管理資訊雲端服務 金門1040112TEST 二級開設

書籤 ▾ 應變中心 ▾ 災情管理 ▾ 速報/處置 ▾ 疏散收容 ▾ 調度支援 ▾ 通報傳送 ▾ 資料服務 ▾ 設定 ▾ 整合通訊 ▾ 地理資訊平台 ▾ 災情影像 ▾

撤離區域設定與回報

訊息
確定關閉區域?
[確認] [取消]

依行政區新增撤離區域 依潛勢溪流新增撤離區域

查詢條件

縣市: 金門縣 鄉鎮: 全部

撤離區域狀態: 全部

* 劃定撤離區域時間: 2015/01/06 ~ 2015/01/13

1 / 1 共2筆 [重設] [查詢]

序號	設定區間	鄉鎮	村里	鄰	潛勢溪流(警戒)	已完成撤離	作業
1	2015/01/13 07:23 ~ 2015/01/13 07:56	金城鎮	古城里			○	[重啟] [撤離名冊]
2	2015/01/13 07:26 ~	金城鎮	東門里			X	[完成撤離] [刪除] [撤離名冊] [撤離回報]

11 ↑

12 →

10 →

於EMIC疏散收容子系統「疏散撤離」設定1個撤離區域並回報居民撤離狀態。

重啟作業：13.「重啟」→14.「確定重啟」？

14

訊息 確定重啟區域?

確認 取消

13.已撤離之區域，應該是已經無人的安全區域，如重啟，要重新回報

鄉鎮： 全部

1/06 ~ 2015/01/13

重設 查詢

序號	設定區間	鄉鎮	村里	鄰	潛勢溪流(警戒)	已完成撤離	作業
1	2015/01/13 07:23 ~2015/01/13 07:56	金城鎮	古城里			○	<p>13</p> <p>重啟</p> <p>撤離名冊</p>
2	2015/01/13 07:26 ~	金城鎮	東門里			X	<p>完成撤離</p> <p>刪除</p> <p>撤離名冊</p> <p>撤離回報</p>

八、收容登錄

- (1)於EMIC疏散收容子系統「收容安置」開設1個避難收容處所並點選收容民眾，完成後撤除該避難收容處所。
- (2)至速報表系統將上開疏散收容點選之資料匯入「表D3a直轄市縣市政府避難收容所開設通報表」。

疏散收容子系統 系統邏輯

線上新增收容場所



收容/離開登記



新增臨時收容人員或連結撤離名冊



填寫居民離開收容所的4種理由



居民全數離開收容所



撤除收容所

於EMIC疏散收容子系統「收容安置」開設1個避難收容處所並點選收容民眾，完成後撤除該避難收容處所。

1.疏散收容→2.收容安置3.收容處所開設與收容/離開登記

EMIC 金門縣災害應變中心 金門1040112TEST

應變管理資訊雲端服務

書籤 應變中心 災情管理 速報/處置 疏散收容 調度支援 通報傳送 資料服務 設定 整合通訊 地理資訊平台 災情影像

撤離區域設定與回報

- 整備作業
- 疏散撤離
- 收容安置
 - 收容處所開設與收容/離開登記
 - 收容名冊查詢
- 疏散收容統計

依行政區新增撤離區域 依潛勢溪流新增撤離區域

查詢條件

縣市：金門縣 鄉鎮：全部

撤離區域狀態：全部

* 劃定撤離區域時間：2015/01/06 ~ 2015/01/13

1 / 1 共2筆 重設 查詢

序號	設定區間	鄉鎮	村里	鄰	潛勢溪流(警戒)	已完成撤離	作業
1	2015/01/13 07:23 ~2015/01/13 07:56	金城鎮	古城里			○	重啟 撤離名冊
2	2015/01/13 07:26 ~	金城鎮	東門里			X	完成撤離 刪除 撤離名冊 撤離回報

於EMIC疏散收容子系統「收容安置」開設1個避難收容處所並點選收容民眾，完成後撤除該避難收容處所。

4.填寫各欄位資料→5.確定

EMIC 金門縣災害應變中心 平時作業

若未操作，系統將於 29分16秒 後自動登出 登入 延長時間 金門縣消防局 林政宏

調度 (0) 速報表 (12) 處置報告 (0) 災情指派 (0) 任務指派 (0) 工作會報 (0) 通報接收 (0)

收容處所開設與收容/離開登記

開設避難收容處所 新增臨時避難收容處所

查詢條件

開設避難收容處所

5

4

確定 離開

* 開設收容處所時間：2015/03/03 08:39

* 縣市：金門縣 鄉鎮：(請選擇)

村里：

* 場所名稱：前水頭社區活動中心

開設處所聯絡人

* 姓名：許華玉 * 電話：082-329103 例:(02)9813-0000#2475

行動電話：0928907063 例:0912887342

備註：開設處所聯絡人電話會公布於親友協尋系統供民眾撥打使用。

請選擇與上一步驟點選之「預計前往處所」同一個處所，完成之後按左上方「確定」

於EMIC疏散收容子系統「收容安置」開設1個避難收容處所並點選收容民眾，完成後撤除該避難收容處所。

6. 「查詢」可列出已開設清單

EMIC 金門縣災害應變中心 平時作業 金門縣消防局 林政宏

若未操作，系統將於 29分56秒 後自動登出 登出 延長時間

調度 (0) 速報表 (12) 處置報告 (0) 災情指派 (0) 任務指派 (0) 工作會報 (0) 通報接收 (0)

書籤 應變中心 災情管理 通報/處置 疏散收容 調度支援 通報傳送 資料服務 設定 整合通訊 地理資訊平台 災情影像

收容處所開設與收容/離開登記

開設避難收容處所 新增臨時避難收容處所

查詢條件

縣市：金門縣 鄉鎮：全部

村里：

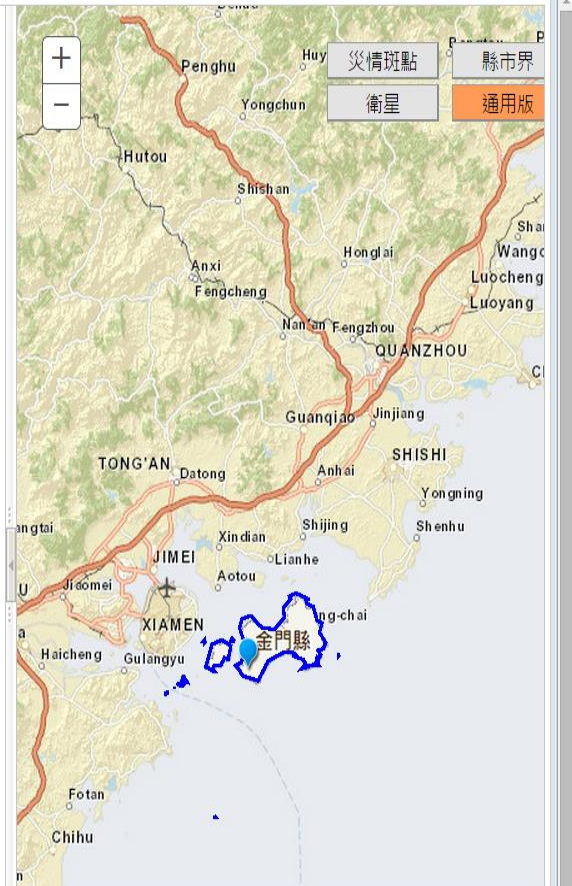
* 開設收容處所時間：2015/02/24 ~ 2015/03/03

所有已開設處所：



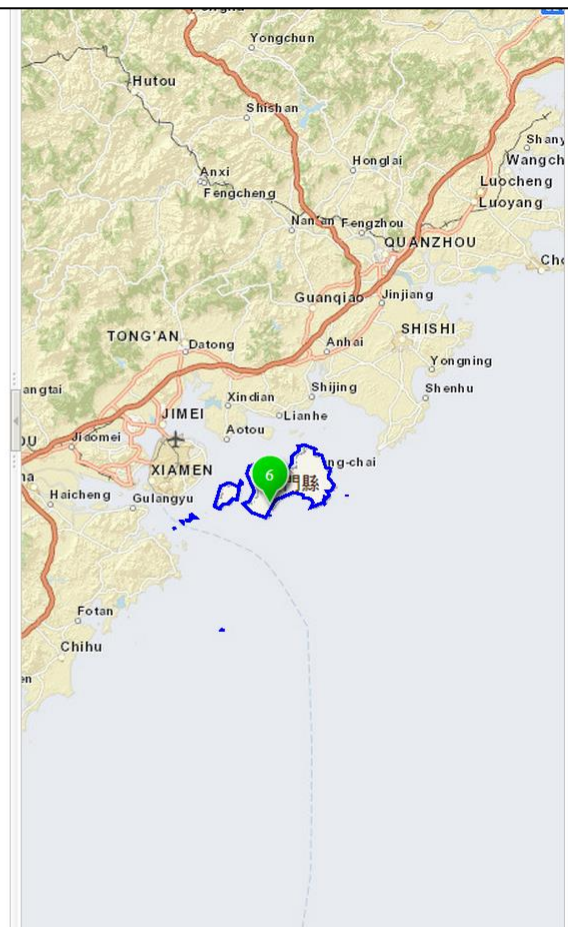
1 / 1 共 1 筆

序號	場所名稱	地址	預設收容村里	開設時間	預計人數	開設	作業
1	金門城社區活動中心	金門城85-1號	古城里	2015/03/03 08:39	50	開設	明細 撤除/已滿 收容/離開登記 物資查詢 訊息發布



線上開設及撤除之畫面

2	榜林村辦公處收容所	榜林21號	榜林村	2015/03/03 11:02	50	開設	撤除/已滿 收容/離開登記 物資查詢 訊息發布 明細
3	金寧鄉公所收容所	仁愛新村1號	金寧鄉轄區各村落	2015/03/03 11:18	100	開設	撤除/已滿 收容/離開登記 物資查詢 訊息發布 明細
4	金門縣烈嶼鄉體育館	后井40號	烈嶼鄉各村機動式收容	2015/03/03 11:06	100	撤除	物資查詢 明細
5	金沙鎮公所	浦邊4-3號	浦山里	2015/03/03 11:08	30	撤除	物資查詢 明細
6	金湖鎮公所	林森路2號	全鎮鎮民	2015/03/03 11:40	120	撤除	物資查詢 明細
7	和平社區活動中心	和平新村130號	珠沙里	2015/03/03 11:54	50	撤除	物資查詢 明細
8	TEST (臨時)	TEST	大坵村	2015/03/03 11:59	100	撤除	物資查詢 明細 修改 刪除



7. 「收容/離開登記」：登錄收容居民

(1) 連結撤離名冊

(2) 新增臨時收容名單

EMIC 金門縣災害應變中心 平時作業

若未操作，系統將於 29分56秒 後自動登出 登入 延長時間 金門縣消防局 林政宏

調度 (0) 速報表 (12) 處置報告 (0) 災情指派 (0) 任務指派 (0) 工作會報 (0) 通報接收 (0)

書籤 應變中心 災情管理 通報/處置 疏散收容 調度支援 通報傳送 資料服務 設定 整合通訊 地理資訊平台 災情影像

收容處所開設與收容/離開登記

開設避難收容處所 新增臨時避難收容處所

查詢條件

縣市：金門縣 鄉鎮：全部

村里：[]

* 開設收容處所時間：2015/02/24 ~ 2015/03/03

所有已開設處所：[]

1 / 1 共1筆 重設 查詢

序號	場所名稱	地址	預設收容村里	開設時間	預計人數	開設	作業
1	金門城社區活動中心	金門城85-1號	古城里	2015/03/03 08:39	50		明細 撤除/已滿 收容/離開登記 物資查詢 訊息發布



A red arrow with the number 7 points to the '收容/離開登記' (Registration/Departure) button in the table.

連結撤離名冊：

1. 未收容資料來源 → 居民資料
2. 查詢
3. 將欲收容民眾點選「已收容」 → 確定

收容處所開設與收容/離開登記

收容/離開登記

確定 新增臨時收容人員 收容處所已滿 離開

查詢條件

金門縣 金城鎮 古城里 金門城社區活動中心 鄉：

未收容資料來源： **居民資料** 縣市： 金門縣 鄉鎮： 全部 村里：

收容狀態： 全部 撤離回報資料 居民資料 已離開 姓名：

回寫撤離回報資料

序號 場所名稱 1 金門城社區活動中心

序號	收容居民	性別	身分證字號	地址/聯絡電話	收容狀態	收容/離開時間	離開原因	作業
1	王大名	男	<input type="text"/>	金門縣金城鎮古城里9鄰金門城666號	<input checked="" type="radio"/> 已收容 <input type="radio"/> 未收容 <input type="radio"/> 已離開	2015/05/19 08:32 <input type="text"/>	(請選擇)	
2	演練員一	男	<input type="text"/>	金門縣金城鎮東門里1鄰有地址	<input type="radio"/> 已收容 <input checked="" type="radio"/> 未收容 <input type="radio"/> 已離開	2015/05/19 08:32 <input type="text"/>	(請選擇)	
3	演練員二	女	<input type="text"/>	金門縣金沙鎮次沙里1鄰無地址	<input type="radio"/> 已收容 <input checked="" type="radio"/> 未收容 <input type="radio"/> 已離開	2015/05/19 08:32 <input type="text"/>	(請選擇)	
4	陳昱仁	男	A131854539	金門縣金湖鎮新市里林森路12號	<input type="radio"/> 已收容 <input checked="" type="radio"/> 未收容 <input type="radio"/> 已離開	2015/05/19 08:32 <input type="text"/>	(請選擇)	
5	陳昱仁	男	A124042056	金門縣金湖鎮新市里林森路1號	<input type="radio"/> 已收容 <input checked="" type="radio"/> 未收容 <input type="radio"/> 已離開	2015/05/19 08:32 <input type="text"/>	(請選擇)	

重設 查詢

Chihu

「撤除」或「已滿」的選擇

portal.emic.gov.tw/nfaemic/BM/EmpPortal

EMIC 金門縣災害應變中心 二級開設
104年3月EMIC操作演練中央專案

若未操作，系統將於 29分57秒 後自動登出

金門縣政府 張武達

調度 (0) 速報表 (2) 處置報告 (0) 災情指派 (0) 任務指派 (0) 工作會報 (0) 通報接收 (0)

容容處所開設與收容/離開登記

收容場所撤除/已滿

設定成功

確定 離開

開設情形： 撤除 已滿 未滿

撤除時間：2015/03/03 16:41

* 開設收容處所時間：2015/02/24 ~ 2015/03/03

所有已開設處所：

序號	場所名稱	地址	預設收容村里	開設時間	預計人數	開設	作業
1	金門城社區活動中心	金門城85-1號	古城里	2015/03/03 08:39	50	開設	明細 撤除/已滿 收容/離開登記 物資查詢 訊息發布
2	榜林村辦公處收容所	榜林21號	榜林村	2015/03/03 11:02	50	開設	明細 撤除/已滿 收容/離開登記 物資查詢

下午 04:41 2015/3/3

點選「撤除」：離開收容所的4個原因：

- 1.收容所撤除
- 2.返家
- 3.依親
- 4.其他

收容/離開登記

開設備難收容

查詢條件

▲ 查詢條件

金門縣 金城鎮 古城里 金門城社區活動中心

未收容資料來源： 撤離回報資料 縣市： 金門縣 鄉鎮： 全部 村里：

收容狀態： 全部 已收容 未收容 已離開 姓名：

回寫撤離回報資料

序號 場所名稱

序號	收容居民	性別	身分證字號	地址/聯絡電話	收容狀態	收容/離開時間	離開原因	作業
1	王大明	男		金門縣金城鎮古城里金門城600號	<input checked="" type="radio"/> 已收容 <input type="radio"/> 未收容 <input type="radio"/> 已離開	2015/03/03 16:37	收容場所撤除	刪除
2	王小明	男		金門縣金城鎮古城里金門城600號	<input type="radio"/> 已收容 <input type="radio"/> 未收容 <input type="radio"/> 已離開	2015/03/03 16:37	收容場所撤除	刪除
3	蔡小小	女		金門縣金城鎮古城里大古崗5號	<input checked="" type="radio"/> 已收容 <input type="radio"/> 未收容 <input type="radio"/> 已離開	2015/03/03 16:37	返家	刪除
4	測試	男		金門縣金城鎮古城里9鄰金門城600號	<input type="radio"/> 已收容 <input type="radio"/> 未收容 <input type="radio"/> 已離開	2015/03/03 16:37	依親	刪除
5	王測試	男		金門縣金城鎮古城里9鄰金門州77號	<input type="radio"/> 已收容 <input type="radio"/> 未收容 <input checked="" type="radio"/> 已離開	2015/03/03 16:37	其他	刪除

1 / 1 共5筆

重設 查詢

2 榜林村辦公處收容所 榜林21號 榜林村 2015/03/03 11:02 50 開設

3 金寧鄉公所收容所 仁愛新村1號 金寧鄉轄區各村落 2015/03/03 11:18 100 開設

收容/離開登記

物資查詢

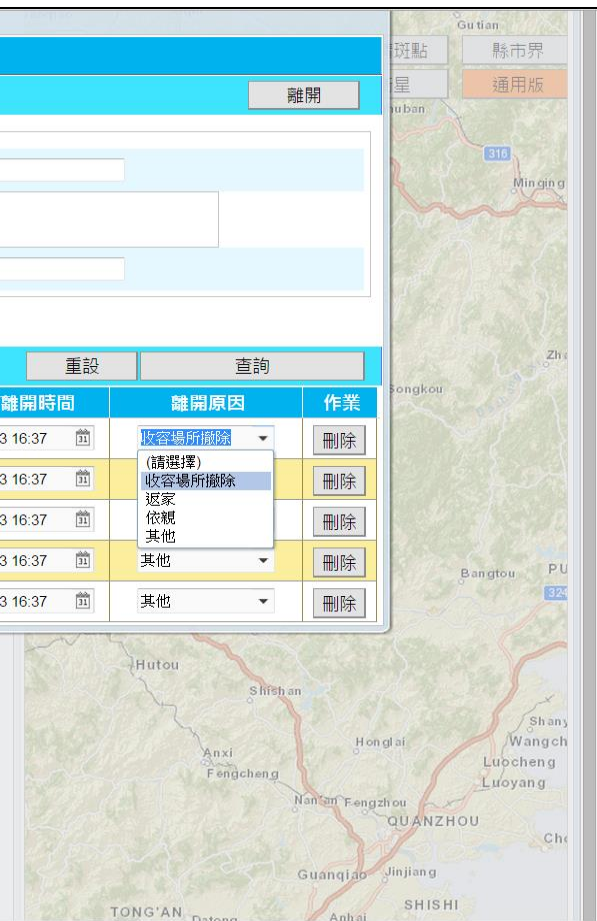
訊息發布

明細

撤除/已滿

收容/離開登記

物資查詢



已收容後，才能點「已離開」
未收容前，不能點「已離開」

收容/離開登記

整批登記成功

查詢條件

金門縣 金城鎮 古城里 金門城社區活動中心 鄰:

未收容資料來源: 撤離回報資料 縣市: 金門縣 鄉鎮: 全部 村里:

收容狀態: 全部 已收容 未收容 已離開 姓名:

回寫撤離回報資料

序號	收容居民	性別	身分證字號	地址/聯絡電話	收容狀態	收容/離開時間	離開原因	作業
1	王大明	男	<input type="text"/>	金門縣金城鎮古城里金門城600號	<input checked="" type="radio"/> 已收容 <input type="radio"/> 未收容 <input type="radio"/> 已離開	2015/03/03 16:37 <input type="button" value="前"/>	收容場所撤除	<input type="button" value="刪除"/>
2	王小明	男	<input type="text"/>	金門縣金城鎮古城里金門城600號	<input type="radio"/> 已收容 <input type="radio"/> 未收容 <input checked="" type="radio"/> 已離開	2015/03/03 16:37 <input type="button" value="前"/>	返家	<input type="button" value="刪除"/>
3	蔡小小	女	<input type="text"/>	金門縣金城鎮古城里大古崗5號	<input type="radio"/> 已收容 <input type="radio"/> 未收容 <input checked="" type="radio"/> 已離開	2015/03/03 16:37 <input type="button" value="前"/>	依親	<input type="button" value="刪除"/>
4	測試	男	<input type="text"/>	金門縣金城鎮古城里9鄰金門城600號	<input type="radio"/> 已收容 <input type="radio"/> 未收容 <input checked="" type="radio"/> 已離開	2015/03/03 16:37 <input type="button" value="前"/>	其他	<input type="button" value="刪除"/>
5	王測試	男	<input type="text"/>	金門縣金城鎮古城里9鄰金門77號	<input type="radio"/> 已收容 <input type="radio"/> 未收容 <input checked="" type="radio"/> 已離開	2015/03/03 16:37 <input type="button" value="前"/>	其他	<input type="button" value="刪除"/>

序號	場所名稱	地址	村	日期	人數	狀態	操作
1	金門城社區活動中心						
2	榜林村辦公處收容所	榜林21號	榜林村	2015/03/03 11:02	50	開設	<input type="button" value="收容/離開登記"/> <input type="button" value="物資查詢"/> <input type="button" value="訊息發布"/> <input type="button" value="明細"/> <input type="button" value="撤除/已滿"/>
3	金寧鄉公所收容所	仁愛新村1號	金寧鄉轄區各村	2015/03/03 11:18	100	開設	<input type="button" value="收容/離開登記"/> <input type="button" value="物資查詢"/>

九、傳真通報回條回傳

十、訊息服務發送平台操作

實作演練