



躍
躍
躍

動

金沙

JIN SHA TOWN TOURIST MAP
金沙鎮導覽簡介



02 鎮長的邀約

03 地理位置·沿革



04 古蹟篇



08 風獅爺篇



11 信仰篇

13 建設戰史篇

17 旅遊特產資訊篇



金沙鎮位於金門島的東北部，面臨太武山，本鎮以農業為主，轄區內有汶沙里、西園里、何斗里、浦山里、光前里、大洋里、三山里、官嶼里等八個行政里，人口約一萬貳千餘人，鎮內風景名勝處處，古蹟林立人文薈萃，為金門縣文化、經濟、社會、交通、觀光事業地區。

本鎮擁有豐富的觀光資源，呈現多樣性風貌，山后的民俗文化村，后浦頭的傳統聚落，保存完善的閩南建築群，會讓您走在時光隧道裡，踏上馬山播音站，八二三紀念碑，均有戰地氣氛，採訪后水頭、陽翟、浦邊、西園等地風獅爺及陳健古墓西山前李宅等古蹟名勝使您神遊歷史，深體古蹟之美，走在金沙老街、博愛路上有閩式燒餅風味美食，文化園區、沙美萬安堂 六甲鶯山廟、田墩西嶽廟、山西北嶽廟、田埔東嶽城隍廟、官澳龍鳳宮、田墩海堤、榮湖、五虎山步道、楓香林、林務所金門森林公園遊樂區均有純樸古意的鄉土風情，金沙鎮的一點一滴都是吸引觀光客駐足的焦點。

昆第竭誠歡迎您的到來，您的蒞臨使本鎮增光，為了使您能加深對本鎮的認識與了解，特地印製金沙鎮導覽簡介，提供您旅遊資訊與服務。

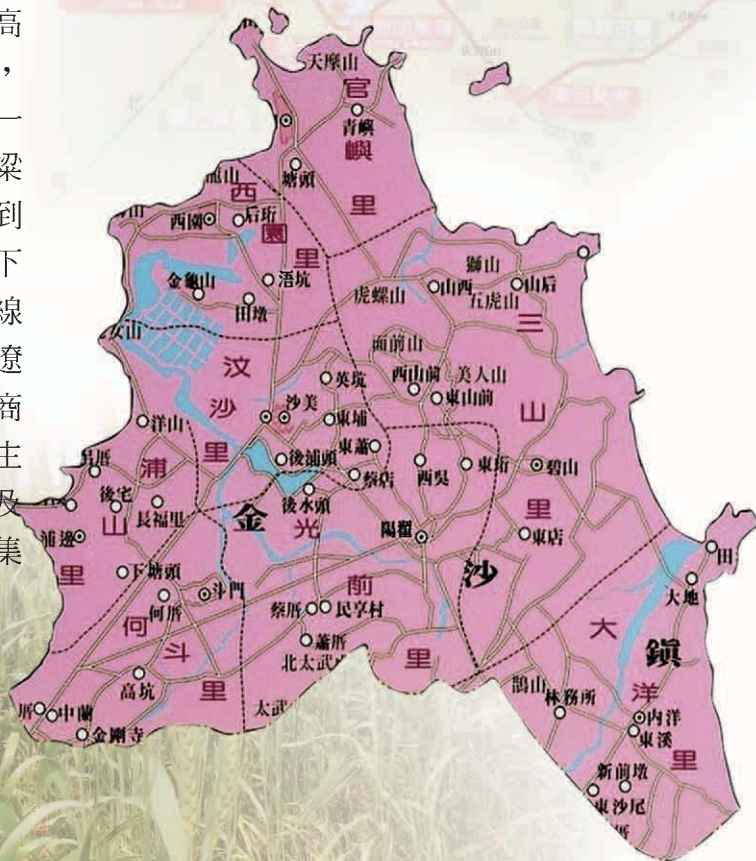
祝您旅途愉快

金沙鎮鎮長 陳昆第 謹識

地理位置、沿革

金沙鎮位於金門島的東北方，太武山以北，擁有多處各具民居建築特色的自然村以及田園阡陌的生態景觀；由於面迎強大的東北風，在國軍進駐金門推動綠化以前，經年飽受風害，因此境內村落設置用以鎮風止煞的風獅爺數量，為全島之冠，形成境內一項特殊的人文景觀。

本鎮產業結構以農業為主，由農業集團栽培共同經營班，使用機械化農耕，進行大面積的農業生產，所以每當高粱盛產期，可以看見一大片的高粱田，綿延到太武山腳下或海岸線前，十分遼闊壯觀。商業發展，主要以汶沙及陽翟兩市集為主。



象山金剛寺

位於頂蘭，建於民國27年，因建於地理形勢似象的象山，因此稱象山金剛寺，主祀觀音大士及如來三寶，形勢宏偉，入廟令人有心曠神怡，遠離塵囂之感。

斗門古樹區

金門樹木歷經各朝濫伐，幾乎山為之光禿，因此百年老樹堪稱稀有，而何斗村里卻以古樹蒼聚成群知名。

區內百年老樹，以榕樹及黃連木居多，皆植於清光緒十二年(西元1886年)前後。傳聞古樹成群，是神靈體恤居民受日炙之苦，灑下一把種子，瞬間綠樹成蔭，遮擋烈日，庇佑鄉民，傳奇故事至今傳唱不歇。



陳楨恩榮坊

陳楨為陳健之父，父以子貴，誥贈刑部主事，朝廷賜建恩榮坊，以顯揚陳楨教子之功。牌坊座落陽翟會山寺之右前方，是一座四柱三間沖天式牌坊，全以花崗岩建造。寺前有一尊直立風獅爺，與石坊相對。為三級古蹟。



西園鹽場

金門海濱，富有魚鹽之利，早在元朝官方即建廠製鹽，因海水純淨鹽質精純，然因產量過剩，運輸不便未符經濟效益，而今遂已廢棄。



官澳龍鳳宮

是一座近四百年歷史的古廟，廟中主奉廣澤尊王及媽祖，另祀黎王爺、刑王爺、高王爺、邱王爺、保生大帝及關帝爺等諸神祇。

廟中香火鼎盛，信仰圈擴及金門全島。

陳健古墓

陳健墓是一座擁有高大重檐墓亭的明朝四品官員古墓，位於東珩村外小山丘上，屬二級古蹟。

陳健墓風水居高臨下，「位眠牛穴口」墳墓的座落形式是根據人體的頭、胸與雙手等處外形所衍生出來，所以有正身與手之分，呈U字形配置。欣賞重點為：雕花石板壘砌而成的雙層正身護牆、護牆兩端突出三組逐層向外開闊伸展的雙層伸手石牆，均以榫接或石砌的方式組合而成，還有正身護牆前的一座四柱墓亭，以花崗岩雕刻成仿木作的歇山重檐形式，雕工都非常精巧。



金門民俗文化村

位於山后村中堡，建於清光緒廿六年（西元1900年），為旅日僑領王國珍、王敬祥父子出資建造，分贈王氏族人居住之房舍，建材購自大陸，費時二十餘年而成。全村住宅、家祠及學堂（海珠堂）共十八棟，依山面海而築，全部房舍均採閩南傳統二進式建築，金門人習稱「山后十八間大厝」，各具特色。1979年，經金門縣政府整修規劃後，始定名為民俗文化村，開放民眾參觀，是欣賞金門聚落風情的著名景點。

西山前李宅

建於西元1880年迄今已愈百年歷史，是座官宅已列為三級古蹟，古厝雖因歲月剝蝕，風華不再，但仍保存有形制極完整的雙落雙護龍，習呼「大六路」，規模宏偉有前後東西廳，二間櫺頭，八間房，裝飾細膩精巧，線條優美勻稱，所流露的典雅風味，已臻建築藝術的高峰。

風獅爺

金門原本水肥草美，唐朝設郡牧馬，然因歷經宋、元、明、清戰亂不止，再加上鄭成功以金門為反清復明據點，練軍補給取材為薪，伐木造舟，金門山林為之一空，是時島民飽受風沙之苦，風沙之大足以淹沒村莊，勁風飄臨，培養了金門人與大地搏鬥的生命力，淬鍊了金門人不畏環境艱苦的勇氣與毅力。

風獅爺是金門人的精神堡壘，身披碎花粗布的紅袍或直立或蹲坐威風八面，神威法力護衛了多少村民的身心靈，讓金門的五穀豐登滿枝滿穗，讓百姓黎民笑逐顏開。



中蘭風獅爺

中蘭14號左碼堡上
蹲坐
石雕 高度63公分



下蘭風獅爺

中蘭37號左側
直立
石雕 高度106公分



下塘頭風獅爺

下塘頭1號前
蹲坐 座西北向東南
石雕 高度75公分



浦邊風獅爺

浦山里公所右前方
直立 座西南向東北
石雕 高度135公分



浦邊風獅爺

進法宮右方
直立 座東北向西南
石雕 高度125公分



劉澳風獅爺

劉澳26號右方
蹲坐 座西北向東南
石雕 高度72公分



呂厝風獅爺

拱峰宮左前方
蹲坐 座北向南
石雕 高度93公分



呂厝風獅爺

呂厝22號宅左
直立 座北向南
石雕 高度70公分



后宅風獅爺
大洋樓右圍牆下方
直立 座西北向東南
石雕 高度106公分



后宅風獅爺
后宅25號宅右
直立 座東北向西南
石雕 高度144公分



洋山風獅爺
西園溝大路邊
直立 座西南向東北
石雕 高度132公分



后水頭風獅爺
文源宮前方
直立 座南向北
石雕 高度190公分



塘頭風獅爺
金迷寺左側
直立 座西向東
石雕 高度94公分



官澳風獅爺
村北路邊
直立 座南向北
石雕 高度230公分



官澳風獅爺
村東田間
直立 座東南向西北
石雕 高度190公分



青嶼風獅爺
金山道殿左方
蹲坐 座西向東
石雕 高度141公分




后水頭風獅爺
后水頭27號左方
蹲坐 座西北向東南
石雕 高度45公分



后水頭風獅爺
汶德宮前方
蹲坐 座南向北
石雕 高度43公分



后浦頭風獅爺
金沙國小右前方
蹲坐 座西南向東北
石雕 高度53公分



后浦頭風獅爺
川德宮左前方
蹲坐 座南向北
石雕 高度45公分



山后風獅爺
下堡感應廟前
直立 座東向西
石雕高度103公分



碧山風獅爺
碧山19號屋前
直立 座西南向東北
石雕 高度78公分



碧山風獅爺
碧山秦嬭別墅後方
直立 座西南向東北
石雕 高度131公分



陽翟風獅爺
陽翟十字路邊
直立 座北向南
石雕 高度128公分



沙美風獅爺
沙美往官澳路邊
蹲坐 座南向北
石雕 高度56公分



田墩風獅爺
田墩15-1號右後
直立 座西南向東北
石雕 高度112公分



西園風獅爺
東宮廟後方
直立 座西北向東南
石雕 高度185公分



西園風獅爺
西園鹽場大門前
直立 座西北向東南
石雕 高度144公分



陽翟風獅爺
會山寺正前方
直立 座西南向東北
石雕 高度120公分



陽翟風獅爺
會山寺右後方
直立 座西南向東北
磚泥 高度157公分



東沙尾風獅爺
東沙尾1號右後路邊
直立 座西南向東北
石雕 高度64公分



內洋風獅爺
內洋大路邊
直立 石雕 高度80公分



田浦風獅爺
城牆前方
直立 座東北向西南
石雕 高度140公分

信仰篇

樸實的鎮民，大多務農維生，樂天知命、敬天尊神，每當神明慶典、做醮奠安，全村動員，異鄉遊子雖為生計遠赴他鄉仍不減對鄉里神明之敬仰，莫不紛紛回鄉參與盛典，是時歡鑼喜鼓熱鬧非凡。



▲沙美萬安堂



▲田墩西嶽廟

▶ 劉澳鶯山廟



▲山西北嶽廟



▲沙美大士宮



▲后埔頭慈德宮

▼▶東嶽城隍廟



田墩海堤

位金門北海岸的九女山與三獅山之間，由天然海灣規畫而成的養殖區，是金門居民與海爭地，築海為田的典範。堤岸長約千餘公尺，是個兼具經濟養殖、軍事阻隔雙重功能的工程，更是民眾假日遊憩垂釣賞鳥的好去處。



榮湖、金沙水庫

榮湖完工於1973年，由經國先生命名，取意「欣欣向榮」，位置在汶沙里前，為築堤圍堵金沙溪水而成之湖泊，兼具灌溉、調節及飲水功能。湖面寬廣，風光旖旎。湖畔建有哲學大師方東美先生的紀念亭。



金門文化園區歷史文物館

園區佔地9.8公頃，主要保存並展示金門傳統文化及金門社教館收藏之六百多件古文物，提供完整的空間作為展示。

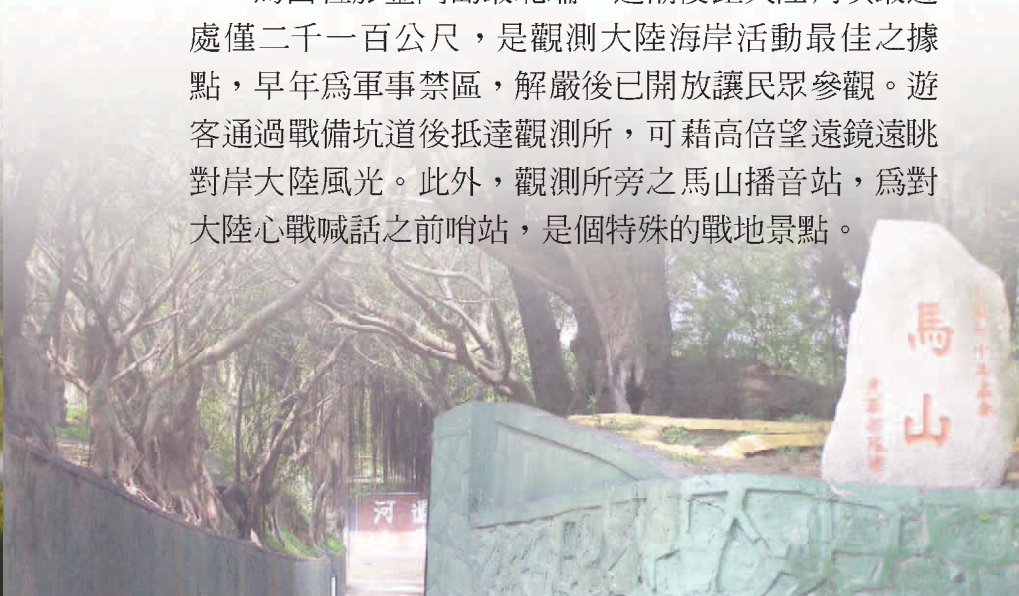


其內建築群包括：教育行政大樓、歷史民俗博物館、工藝美術館、園區服務中心及觀星等統籌辦理相關課程之社教活動。

園區將推動各項活動期能帶給各地及本地參訪者一處具文化、教育之旅遊地。

馬山觀測所·播音站

馬山位於金門島最北端，退潮後距大陸角嶼最近處僅二千一百公尺，是觀測大陸海岸活動最佳之據點，早年為軍事禁區，解嚴後已開放讓民眾參觀。遊客通過戰備坑道後抵達觀測所，可藉高倍望遠鏡遠眺對岸大陸風光。此外，觀測所旁之馬山播音站，為對大陸心戰喊話之前哨站，是個特殊的戰地景點。



五虎山步道

五虎山由美人山、虎螺山、寨仔山、獅山及面前山等五座小山脈所組成。美人山高約126公尺，為金門第二高山。該區林相豐富，開闢三條步道，都可登上山頂的平台，每天清晨或黃昏，都會有一群愛好自然步道健行者，在這裡活動。從山頂可以眺望太武山，俯瞰山后民居聚落和馬山一帶海岸景致，視野遼闊。



楓香林

以楓樹為主的休閒公園，楓紅片片，林蔭步道小橋蜿蜒，休憩小歇，熱戀情侶最佳浪漫去處。



八二三戰役勝利紀念碑

紀念碑位在鵝山圓環路中央，為一方形碑體、圓形基座之石碑，其色柔和，其型陽剛，碑體四面均刻有砲戰經過碑文，碑頂飾以國徽。



林務所·金門森林公園遊樂區

唐宋時期金門林木蒼鬱，歷元代燒木製鹽、明季倭亂燒山、明鄭伐木造船及清代兵燹，加上鄉民肆意濫伐後竟成童山濯濯。至1949年國軍駐守金門始有造林綠化工作。林務所創設於1956年，址在鵝山，負責全島林業之推展工作，有計劃推動植樹造林，使金門林相綠蔭盎然，贏得「海上公園」美譽。近年林務所內規劃為「金門森林公園遊樂園」，積極推展生態遊憩活動。





▲ 群英樓



▲ 金沙鎮最熱鬧商業區

▶ 大地香蒜



▲ 高坑牛肉



▲ 金沙假日大飯店



▲ 閩式燒餅



▲ 台金飯店

租車

- ◎富成 082-322177
- ◎冠軍 082-372122
- ◎冠城 082-323390
- ◎金馬 082-324518
- ◎大新 082-311568
- ◎瑞信 082-324147
- ◎環球 082-328787

飯店·餐飲

- ◎群英樓 082-352929
- ◎高坑牛肉 082-352549
- ◎閩式燒餅 082-352922
- ◎台金飯店 082-353888
- ◎金沙假日大飯店 082-354536

加油站

- ◎金門加油站 082-372222
- ◎統精加油站 082-372157
- ◎金沙加油站 082-352224

急難救護

- ◎消防局 082-323065
- ◎行政院衛生署金門醫院 082-332546
- ◎警察局 082-311994
- ◎金沙警察所 082-352260
- ◎金沙衛生所 082-52854
- ◎金沙消防分隊 082-352269

金沙導覽路線

古蹟戰史尋幽訪勝

象山金剛寺→斗門古樹區→劉澳鶯山廟→洋山營源廟→榮湖→文化園區→田墩海堤→田墩西嶽廟→西園鹽場→官澳龍鳳宮→馬山觀測所→山西北嶽廟→五虎山休閒步道→民俗文化村→楓香林→西山前李宅→陳楨恩榮坊→陳健古墓→金沙老街→沙美萬安堂→八二三勝利紀念碑→林務所→田浦東嶽城隍廟

風獅爺的傳奇

中蘭→下塘頭→浦邊→劉澳→洋山→何厝→後水頭→後浦頭→沙美→西園→塘頭→青嶼→山后→碧山→陽翟→東沙尾→內洋

發行者：陳昆第 總編輯：張峰祀 發行單位：金沙鎮公所
地址：金門縣金沙鎮環島東路一段112號 電話：(082)352150
編輯委員：何國楚、朱國華、馮天賜、周國勝、陳淮任、楊恭正、陳為庸、卓桂枝

金沙鎮公所網址：<http://web.kinmen.gov.tw>

承印者：晴揚廣告事業有限公司 (02)2928-4240

