

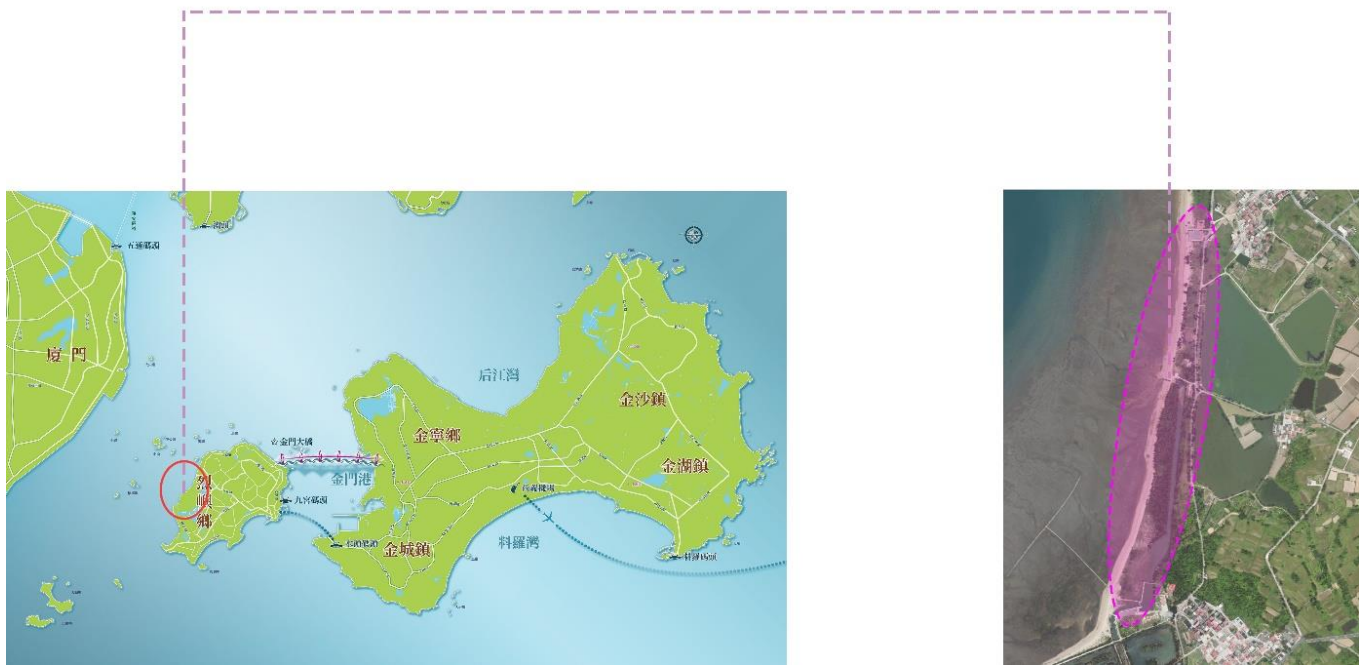
# 島嶼西遊記-烈嶼岸際旅遊帶營造計畫

提案單位：金門縣烈嶼鄉公所



# 1 計畫範圍

- 烈嶼鄉雙口海岸距離廈門僅約6公里，是金門距離廈門島最近的海灘，岸際沙灘平坦寬廣，海岸地景資源豐富，潮汐線上設置的軌條若綿延數公里，頗為壯觀。從雙口至上林段岸際帶狀景觀優美。
  - 都市計畫使用分區皆為國家公園區。
  - 用地皆為國有地。
- (待本計畫核定並確認取得補助經費後，再行向土地管理單位提出申請撥用)





## 2 環境現況分析

本計畫範圍為烈嶼鄉西海岸觀光路廊營造之重要一環，連接各重要景點，串接前期路廊，對塑造國境之西海岸景觀帶具有重要意義。



建物空間閒置，周邊雜亂



既有鋪面沉陷破損



綠帶裸露，復育效果不佳



景點周邊空曠雜亂





# 3 計畫構想



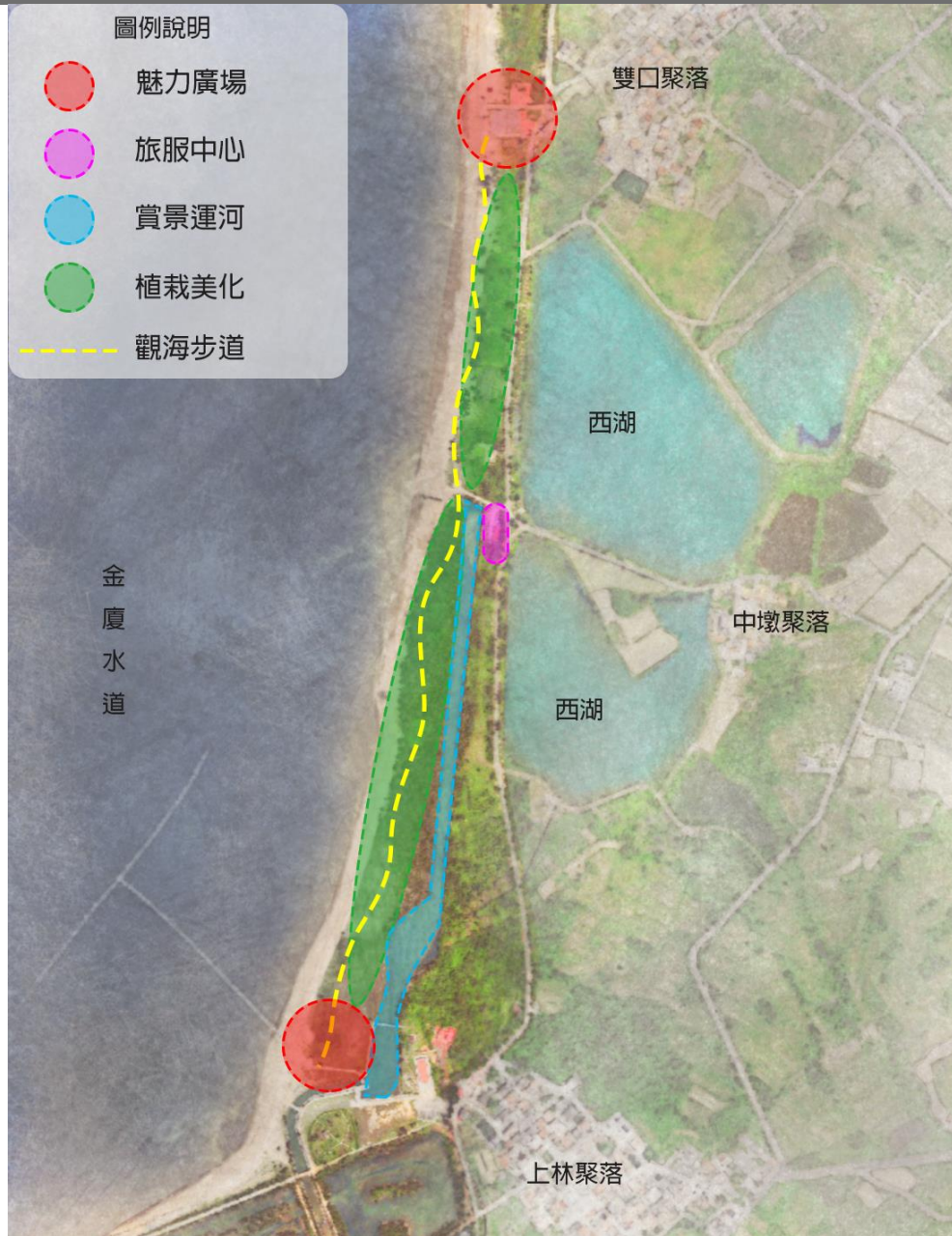
節點廣場改善示意圖



景觀步道改善示意圖



既有建物活化改善示意圖





# 3 計畫構想



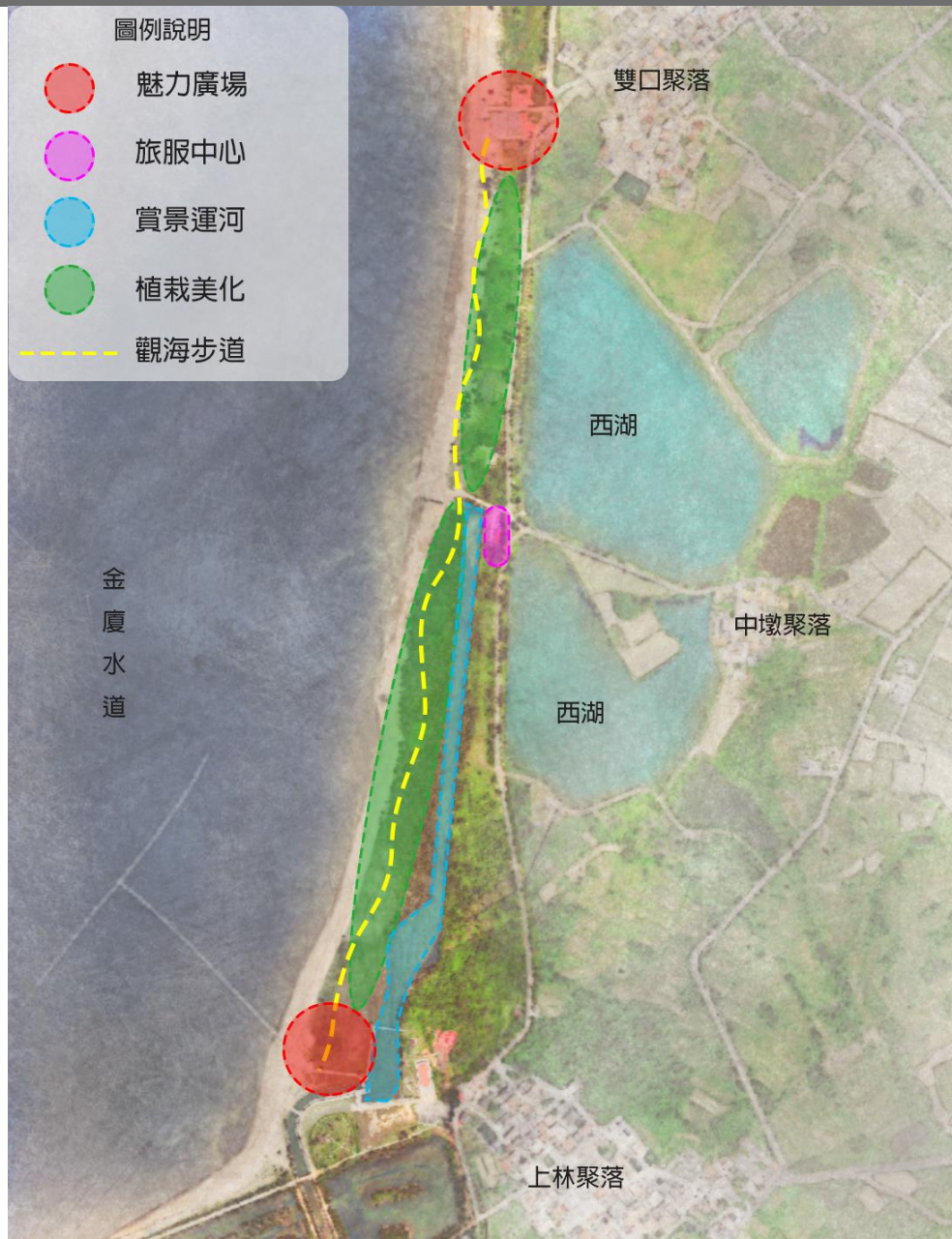
觀景運河改善示意圖



景觀休憩設施改善示意圖



全區植栽綠美化示意圖





# 4 模擬圖-1





