

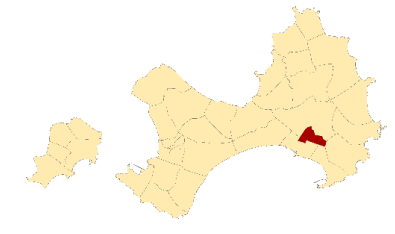
金門縣 金湖鎮 新市里 防災避難地圖



編號 0902003-001

防災資訊

新市里基本資料



總人口數

4397人

災害通報單位 (人員)

- 金湖鎮災害應變中心
電話 (082)-332528
- 金湖派出所
電話 (082)-332559
- 金湖消防分隊
電話 (082)-332550

緊急聯絡人

- 里長 吳孟霖
- 電話 082-332131

防災資訊網

- 內政部消防署
<http://www.nfa.gov.tw>
- 金門縣消防局
<http://www.kfb.gov.tw/>
- 金門縣金湖鎮公所
<http://www.kinsha.gov.tw>

避難原則

- 地震 前往開放空間或公園避難
- 水災 就地或前往高處避難
- 海嘯 前往高處避難

避難處所

➔ **新市里辦公處**
地址 金湖鎮新市里林森路6號
電話 082-332131

➔ **金湖鎮公所**
地址 金湖鎮新市里林森路2號
電話 0912-281431

金門縣消防局113年7月 繪製



新市里辦公處
適用災害：水災、海嘯

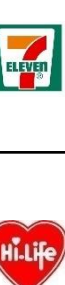


金湖鎮公所
適用災害：水災、震災、海嘯

圖例說明

行政區域界線	道路	標示	設施			
— · — · 鄉(鎮)界	—— 縣道	疏散避難方向	災害應變中心	警察單位	鄉鎮公所	衛生單位
— · — · 里(村)界	—— 一般道路、巷弄	適用地震災害	直升機起降點	消防單位	里辦公處	地標
河流湖泊		適用水災災害	車輛及人員轉運集結點	醫療單位	學校	中華電信
自然村界		適用海嘯災害	身心障礙福利機構	室內避難處所	公園綠地	加油站
		災害警告標誌設置點	物資儲備點	室外避難處所	郵局	

便利商店



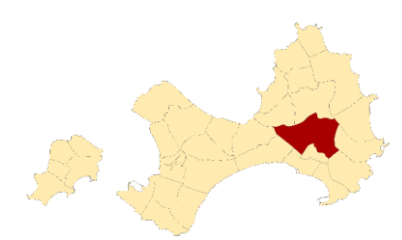
金門縣 金湖鎮 山外里 防災避難地圖



編號 0902003-002

防災資訊

山外里基本資料



總人口數
3912人

災害通報單位 (人員)

- 金湖鎮災害應變中心
電話 (082)-332528
- 金湖派出所
電話 (082)-332559
- 金湖消防分隊
電話 (082)-332550

緊急聯絡人

- 里長 陳晚開
- 電話 0937-392-960.332528

防災資訊網

- 內政部消防署
<http://www.nfa.gov.tw>
- 金門縣消防局
<http://www.kfb.gov.tw/>
- 金門縣金湖鎮公所
<http://www.kinsha.gov.tw>

避難原則

- 地震 前往開放空間或公園避難
- 水災 就地或前往高處避難
- 海嘯 前往高處避難

避難處所

- ➔ **山外里辦公處**
 - 地址 金湖鎮山外里山外1-1號
電話 0937-392960 332853
 - ➔ **金湖鎮公所**
 - 地址 金湖鎮新市里林森路2號
電話 0912-281431
- 金門縣消防局113年7月 繪製



圖例說明

行政區域界線	道路	標示	設施			
--- 鄉(鎮)界	—— 縣道	疏散避難方向	災害應變中心	警察單位	鄉鎮公所	衛生單位
--- 里(村)界	—— 一般道路、巷弄	適用地震災害	直升機起降點	消防單位	里辦公處	地標
河流湖泊		適用水災災害	車輛及人員轉運集結點	醫療單位	學校	中華電信
自然村界		適用海嘯災害	身心障礙福利機構	室內避難處所	公園綠地	加油站
		災害警告標誌設置點	物資儲備點	室外避難處所	郵局	

便利商店

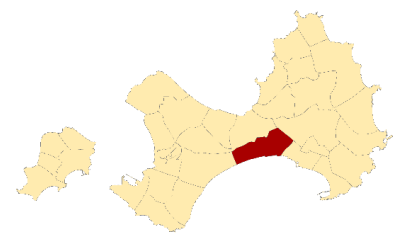
金門縣 金湖鎮 正義里 防災避難地圖



編號 0902003-003

防災資訊

正義里基本資料



總人口數
2989人

災害通報單位 (人員)

- 金湖鎮災害應變中心
電話 (082)-332528
- 金湖派出所
電話 (082)-332559
- 金湖消防分隊
電話 (082)-332550

緊急聯絡人

- 里長 陳偃武
- 電話 0910-327336.332452

防災資訊網

- 內政部消防署
<http://www.nfa.gov.tw>
- 金門縣消防局
<http://www.kfb.gov.tw/>
- 金門縣金湖鎮公所
<http://www.kinsha.gov.tw>

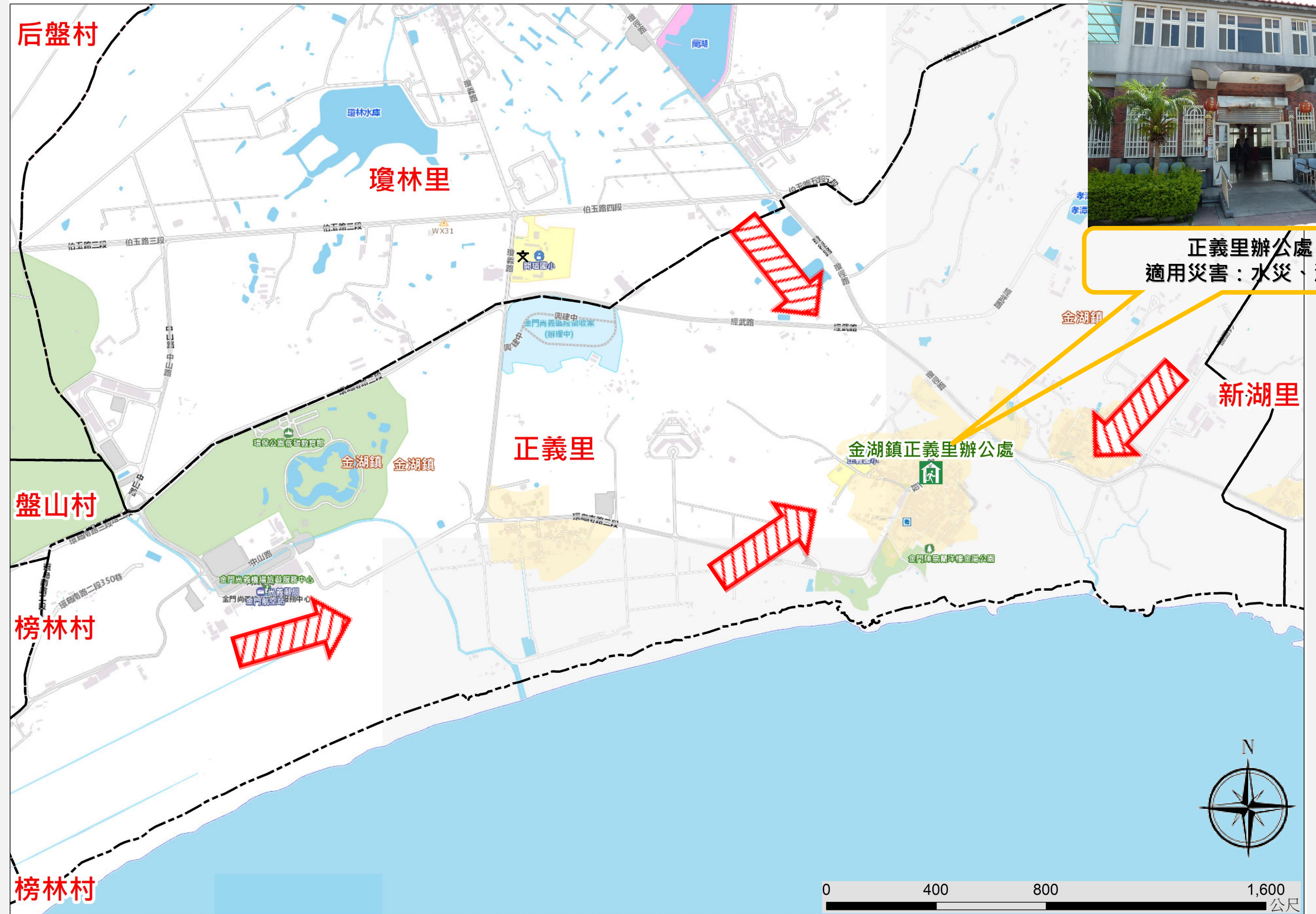
避難原則

- 地震 前往開放空間或公園避難
- 水災 就地或前往高處避難
- 海嘯 前往高處避難

避難處所

- ➔ **正義里辦公處**
 - 地址 金湖鎮正義里成功65-1號
 - 電話 0918-917134.332452
- ➔ **金湖鎮公所**
 - 地址 金湖鎮新市里林森路2號
 - 電話 0912-281431

金門縣消防局113年7月 繪製

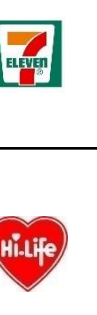


正義里辦公處
適用災害：水災、海嘯

圖例說明

行政區域界線	道路	標示	設施			
— · — 鄉(鎮)界	—— 縣道	疏散避難方向	災害應變中心	警察單位	鄉鎮公所	衛生單位
— · — · — 里(村)界	—— 一般道路、巷弄	適用地震災害	直升機起降點	消防單位	里辦公處	地標
河流湖泊		適用水災災害	車輛及人員轉運集結點	醫療單位	學校	中華電信
自然村界		適用海嘯災害	身心障礙福利機構	室內避難處所	公園綠地	加油站
		災害警告標誌設置點	物資儲備點	室外避難處所	郵局	

便利商店



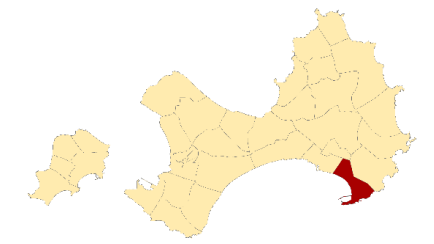
金門縣 金湖鎮 料羅里 防災避難地圖



編號 0902003-004

防災資訊

料羅里基本資料



總人口數

2541人

災害通報單位 (人員)

- 金湖鎮災害應變中心
電話 (082)-332528
- 金湖派出所
電話 (082)-332559
- 金湖消防分隊
電話 (082)-332550

緊急聯絡人

- 里長 謝慶閻
- 電話 0926-107040.332528

防災資訊網

- 內政部消防署
<http://www.nfa.gov.tw>
- 金門縣消防局
<http://www.kfb.gov.tw/>
- 金門縣金湖鎮公所
<http://www.kinsha.gov.tw>

避難原則

- 地震 前往開放空間或公園避難
- 水災 就地或前往高處避難
- 海嘯 前往高處避難

避難處所

➔ 料羅里辦公處

地址 金湖鎮料羅里料羅16-4號
電話 0926-107040.332168

➔ 金湖鎮公所

地址 金湖鎮新市里林森路2號
電話 0912-281431

金門縣消防局113年7月 繪製



圖例說明

行政區域界線	道路	標示	設施			
--- 鄉(鎮)界	—— 縣道	疏散避難方向	災害應變中心	警察單位	鄉鎮公所	衛生單位
--- 里(村)界	—— 一般道路、巷弄	適用地震災害	直升機起降點	消防單位	里辦公處	地標
河流湖泊		適用水災災害	車輛及人員轉運集結點	醫療單位	學校	中華電信
自然村界		適用海嘯災害	身心障礙福利機構	室內避難處所	公園綠地	加油站
		災害警告標誌設置點	物資儲備點	室外避難處所	郵局	

便利商店



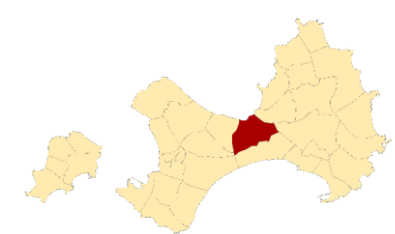
金門縣 金湖鎮 瓊林里 防災避難地圖



編號 0902003-005

防災資訊

瓊林里基本資料



總人口數

3939人

災害通報單位 (人員)

- 金湖鎮災害應變中心
電話 (082)-332528
- 金湖派出所
電話 (082)-332559
- 金湖消防分隊
電話 (082)-332550

緊急聯絡人

- 里長 蔡懷芝
- 電話 082-332164

防災資訊網

- 內政部消防署
<http://www.nfa.gov.tw>
- 金門縣消防局
<http://www.kfb.gov.tw/>
- 金門縣金湖鎮公所
<http://www.kinsha.gov.tw>

避難原則

- 地震 前往開放空間或公園避難
- 水災 就地或前往高處避難
- 海嘯 前往高處避難

避難處所

- ➔ 瓊林里辦公處

地址 金湖鎮瓊林里瓊林236-1號
電話 082-332164

- ➔ 金湖鎮公所

地址 金湖鎮新市里林森路2號
電話 0912-281431

金門縣消防局113年7月 繪製



瓊林里辦公處
適用災害：水災、震災、海嘯

圖例說明

行政區域界線	道路	標示	設施			
--- 鄉(鎮)界	—— 縣道	疏散避難方向	災害應變中心	警察單位	鄉鎮公所	衛生單位
--- 里(村)界	—— 一般道路、巷弄	適用地震災害	直升機起降點	消防單位	里辦公處	地標
河流湖泊		適用水災災害	車輛及人員轉運集結點	醫療單位	學校	中華電信
自然村界		適用海嘯災害	身心障礙福利機構	室內避難處所	公園綠地	加油站
		災害警告標誌設置點	物資儲備點	室外避難處所	郵局	

便利商店



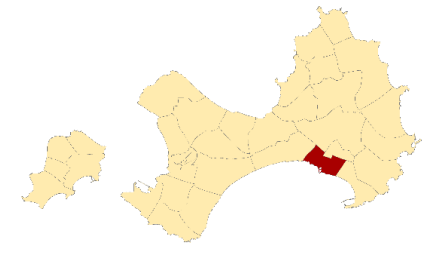
金門縣 金湖鎮 新湖里 防災避難地圖



編號 0902003-006

防災資訊

新湖里基本資料



總人口數
9652人

災害通報單位 (人員)

- 金湖鎮災害應變中心
電話 (082)-332528
- 金湖派出所
電話 (082)-332559
- 金湖消防分隊
電話 (082)-332550

緊急聯絡人

- 里長 陳錦章
- 電話 0932-848216.332528

防災資訊網

- 內政部消防署
<http://www.nfa.gov.tw>
- 金門縣消防局
<http://www.kfb.gov.tw/>
- 金門縣金湖鎮公所
<http://www.kinsha.gov.tw>

避難原則

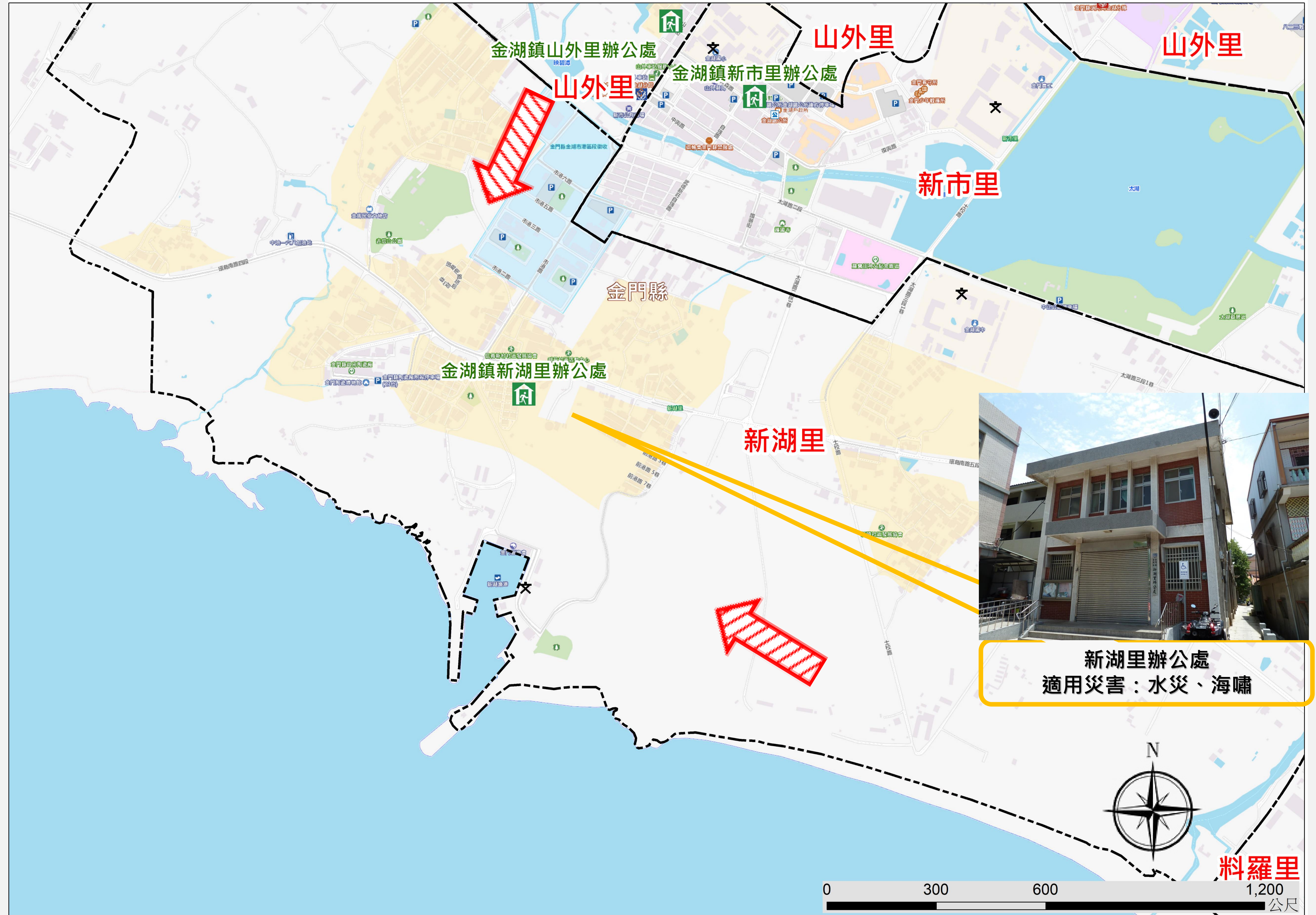
- 地震 前往開放空間或公園避難
- 水災 就地或前往高處避難
- 海嘯 前往高處避難

避難處所

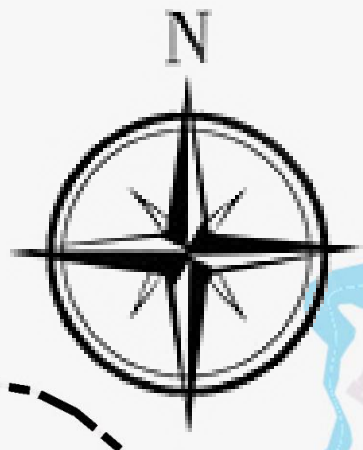
➔ **新湖里辦公處**  
地址 金湖鎮新湖里湖前62-1號
電話 0932-838600.332263

➔ **金湖鎮公所**   
地址 金湖鎮新市里林森路2號
電話 0912-281431

金門縣消防局113年7月 繪製





























新湖里辦公處
適用災害：水災、海嘯



0 300 600 1,200 公尺

圖例說明

行政區域界線	道路	標示	設施			
— · — 鄉(鎮)界	—— 縣道	 疏散避難方向	 災害應變中心	 警察單位	 鄉鎮公所	 衛生單位
— · · — 里(村)界	—— 一般道路、巷弄	 適用地震災害	 直升機起降點	 消防單位	 里辦公處	 地標
 河流湖泊		 適用水災災害	 車輛及人員轉運集結點	 醫療單位	 學校	 中華電信
 自然村界		 適用海嘯災害	 身心障礙福利機構	 室內避難處所	 公園綠地	 加油站
		 災害警告標誌設置點	 物資儲備點	 室外避難處所	 郵局	

便利商店



金門縣 金湖鎮 溪湖里 防災避難地圖



編號 0902003-007

防災資訊

溪湖里基本資料

總人口數
1847人

災害通報單位 (人員)

- 金湖鎮災害應變中心
電話 (082)-332528
- 金湖派出所
電話 (082)-332559
- 金湖消防分隊
電話 (082)-332550

緊急聯絡人

- 里長 黃建忠
- 電話 0927-190662.332529

防災資訊網

- 內政部消防署
<http://www.nfa.gov.tw>
- 金門縣消防局
<http://www.kfb.gov.tw/>
- 金門縣金湖鎮公所
<http://www.kinsha.gov.tw>

避難原則

- 地震 前往開放空間或公園避難
- 水災 就地或前往高處避難
- 海嘯 前往高處避難

避難處所

→ 溪湖里辦公處 
地址 金湖鎮溪湖里溪邊80號
電話 0932-838861.332426

→ 金湖鎮公所 
地址 金湖鎮新市里林森路2號
電話 0912-281431

金門縣消防局113年7月 繪製

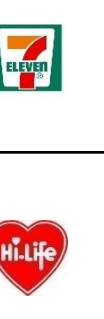


溪湖里辦公處
適用災害：水災

圖例說明

行政區域界線	道路	標示	設施
--- 鄉(鎮)界	—— 縣道	疏散避難方向	災害應變中心
--- 里(村)界	—— 一般道路、巷弄	適用地震災害	直升機起降點
河流湖泊		適用水災災害	車輛及人員轉運集結點
自然村界		適用海嘯災害	身心障礙福利機構
		災害警告標誌設置點	物資儲備點
			警察單位
			消防單位
			醫療單位
			鄉鎮公所
			里辦公處
			學校
			公園綠地
			郵局
			衛生單位
			地標
			中華電信
			加油站

便利商店



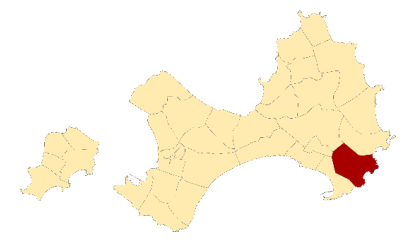
金門縣 金湖鎮 蓮庵里 防災避難地圖



編號 0902003-008

防災資訊

蓮庵里基本資料



總人口數
1952人

災害通報單位 (人員)

- 金湖鎮災害應變中心
電話 (082)-332528
- 金湖派出所
電話 (082)-332559
- 金湖消防分隊
電話 (082)-332550

緊急聯絡人

- 里幹事 呂永林
- 電話 0909-318825.332265

防災資訊網

- 內政部消防署
<http://www.nfa.gov.tw>
- 金門縣消防局
<http://www.kfb.gov.tw/>
- 金門縣金湖鎮公所
<http://www.kinsha.gov.tw>

避難原則

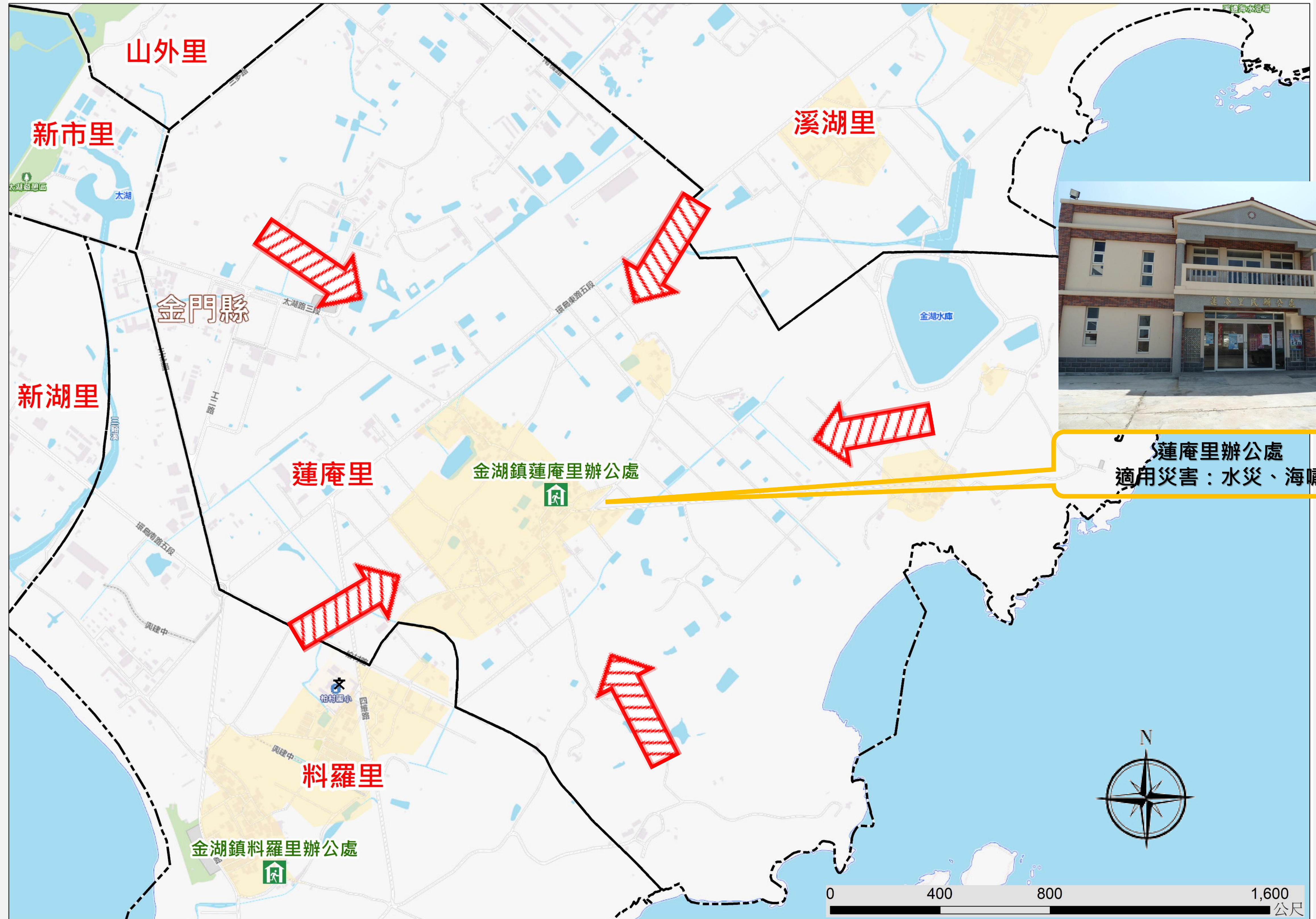
- 地震 前往開放空間或公園避難
- 水災 就地或前往高處避難
- 海嘯 前往高處避難

避難處所

- ➔ **蓮庵里辦公處**
- 地址 金湖鎮蓮庵里東村34號
- 電話 332265、332528

- ➔ **金湖鎮公所**
- 地址 金湖鎮新市里林森路2號
- 電話 0912-281431

金門縣消防局113年7月 繪製



蓮庵里辦公處
適用災害：水災、海嘯

圖例說明

行政區域界線	道路	標示	設施			
--- 鄉(鎮)界	—— 縣道	疏散避難方向	災害應變中心	警察單位	鄉鎮公所	衛生單位
--- 里(村)界	—— 一般道路、巷弄	適用地震災害	直升機起降點	消防單位	里辦公處	地標
河流湖泊		適用水災災害	車輛及人員轉運集結點	醫療單位	學校	中華電信
自然村界		適用海嘯災害	身心障礙福利機構	室內避難處所	公園綠地	加油站
		災害警告標誌設置點	物資儲備點	室外避難處所	郵局	

便利商店

