

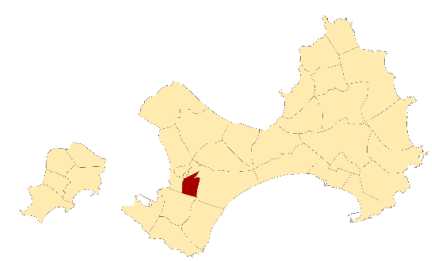
金門縣 金城鎮 東門里 防災避難地圖



編號 0902001-001

防災資訊

東門里基本資料



總人口數
5519人

災害通報單位 (人員)

- 金城鎮災害應變中心
電話 (082)-325057
- 金城派出所
電話 (082)-325539
- 金城消防分隊
電話 (082)-311610

緊急聯絡人

- 里長 周偉義
電話 0928-390716

防災資訊網

- 內政部消防署
<http://www.nfa.gov.tw>
- 金門縣消防局
<http://www.kfb.gov.tw/>
- 金門縣金城鎮公所
<http://www.kinmen.gov.tw>

避難原則

- 地震 前往開放空間或公園避難
- 水災 就地或前往高處避難
- 海嘯 前往高處避難

避難處所

→ 金城鎮公所 (水震)

地址 金城鎮東門里民生路2號
電話 0978-238236.325058

→ 金門縣立體育館 (水)

地址 金城鎮民族路261號
電話 0928-390383

金門縣消防局113年7月 繪製



金寧鄉榜林村辦公處



金城鎮公所
適用災害：水災、震災



金門縣立體育館
適用災害：水災

0 200 400 800 公尺

圖例說明

行政區域界線	道路	標示	設施			
--- 鄉(鎮)界	—— 縣道	→ 疏散避難方向	EOC 災害應變中心	警察單位	公 鄉鎮公所	衛 衛生單位
--- 里(村)界	—— 一般道路、巷弄	⚡ 適用地震災害	直升機起降點	消防單位	里 里辦公處	地標
💧 河流湖泊		💧 適用水災災害	車輛及人員轉運集結點	醫療單位	文 學校	中華電信
—— 自然村界		🌊 適用海嘯災害	身心障礙福利機構	室內避難處所	公園綠地	加油站
		⚠️ 災害警告標誌設置點	物資儲備點	室外避難處所	郵局	

便利商店



金門縣 金城鎮 西門里 防災避難地圖



編號 0902001-002

防災資訊

西門里基本資料

總人口數
11008人

災害通報單位 (人員)

- 金城鎮災害應變中心
電話 (082)-325057
- 金城派出所
電話 (082)-325539
- 金城消防分隊
電話 (082)-311610

緊急聯絡人

- 里長 楊雨川
電話 0919-612989

防災資訊網

- 內政部消防署
<http://www.nfa.gov.tw>
- 金門縣消防局
<http://www.kfb.gov.tw/>
- 金門縣金城鎮公所
<http://www.kinmen.gov.tw>

避難原則

- 地震 前往開放空間或公園避難
- 水災 就地或前往高處避難
- 海嘯 前往高處避難

避難處所

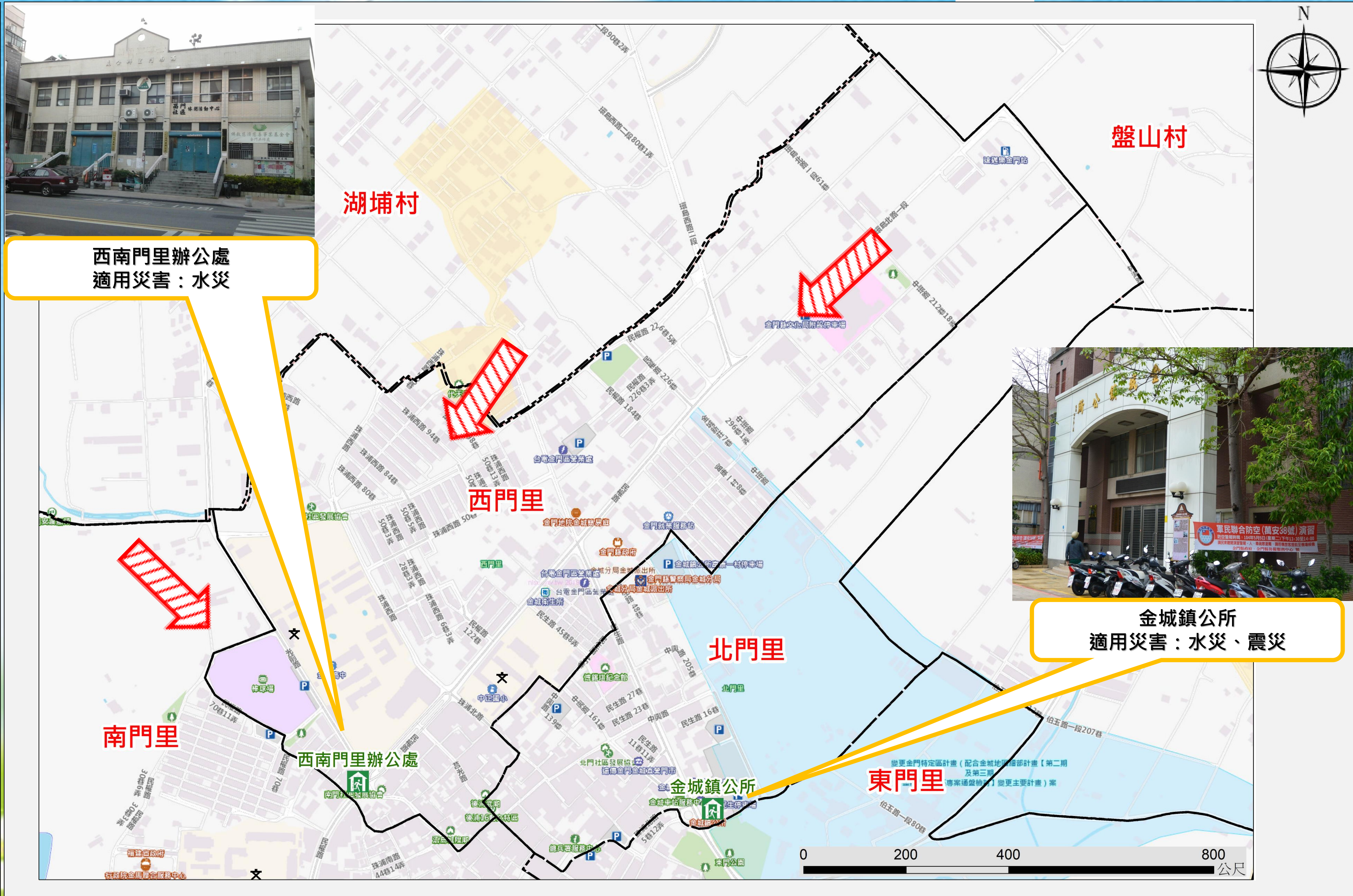
西南門里辦公處

地址 金城鎮民權路90-6號
電話 0919-612989.325654

金城鎮公所

地址 金城鎮民生路2號
電話 0978-238236

金門縣消防局113年7月 繪製



圖例說明

行政區域界線	道路	標示	設施
--- 鄉(鎮)界	—— 縣道	➡ 疏散避難方向	EOC 災害應變中心
--- 里(村)界	—— 一般道路、巷弄	⚡ 適用地震災害	✈ 直升機起降點
💧 河流湖泊		💧 適用水災災害	🚒 車輛及人員轉運集結點
— 自然村界		🌊 適用海嘯災害	♿ 身心障礙福利機構
		⚠ 災害警告標誌設置點	🏠 物資儲備點
			🚔 警察單位
			🚒 消防單位
			🏥 醫療單位
			🏠 室內避難處所
			🌳 公園綠地
			🏠 室外避難處所
			🏢 鄉鎮公所
			🏠 里辦公處
			🎓 學校
			🌳 公園綠地
			📧 郵局
			🏠 衛生單位
			🌸 地標
			☎ 中華電信
			🛢 加油站

便利商店

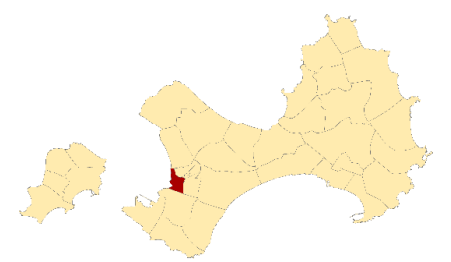
金門縣 金城鎮 南門里 防災避難地圖



編號 0902001-003

防災資訊

南門里基本資料



總人口數

6072人

災害通報單位 (人員)

- 金城鎮災害應變中心
電話 (082)-325057
- 金城派出所
電話 (082)-325539
- 金城消防分隊
電話 (082)-311610

緊急聯絡人

- 里長 鄭易岳
電話 0920-171165

防災資訊網

- 內政部消防署
<http://www.nfa.gov.tw>
- 金門縣消防局
<http://www.kfb.gov.tw/>
- 金門縣金城鎮公所
<http://www.kinmen.gov.tw>

避難原則

- 地震 前往開放空間或公園避難
- 水災 就地或前往高處避難
- 海嘯 前往高處避難

避難處所

→ 西南門里辦公處

地址 金城鎮民權路90-6號

電話 0937-392832.325254

→ 金門縣立體育館

地址 金城鎮民族路261號

電話 0928-390383

金門縣消防局113年7月 繪製



西南門里辦公處
適用災害：水災



金門縣立體育館
適用災害：水災



金城鎮公所
適用災害：水災、震災

圖例說明

行政區域界線	道路	標示	設施
--- 鄉(鎮)界	—— 縣道	→ 疏散避難方向	EOC 災害應變中心
--- 里(村)界	—— 一般道路、巷弄	☞ 適用地震災害	直升機起降點
💧 河流湖泊		💧 適用水災災害	車輛及人員轉運集結點
— 自然村界		🌊 適用海嘯災害	身心障礙福利機構
		⚠️ 災害警告標誌設置點	物資儲備點
			警察單位
			消防單位
			醫療單位
			室內避難處所
			室外避難處所
			鄉鎮公所
			里辦公處
			學校
			公園綠地
			郵局
			衛生單位
			地標
			中華電信
			加油站

便利商店

金門縣 金城鎮 北門里 防災避難地圖

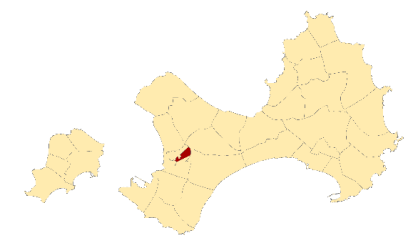


編號 0902001-004



防災資訊

北門里基本資料



總人口數
4416人

災害通報單位 (人員)

- 金城鎮災害應變中心
電話 (082)-325057
- 金城派出所
電話 (082)-325539
- 金城消防分隊
電話 (082)-311610

緊急聯絡人

- 里長 許績才
電話 0932-817734

防災資訊網

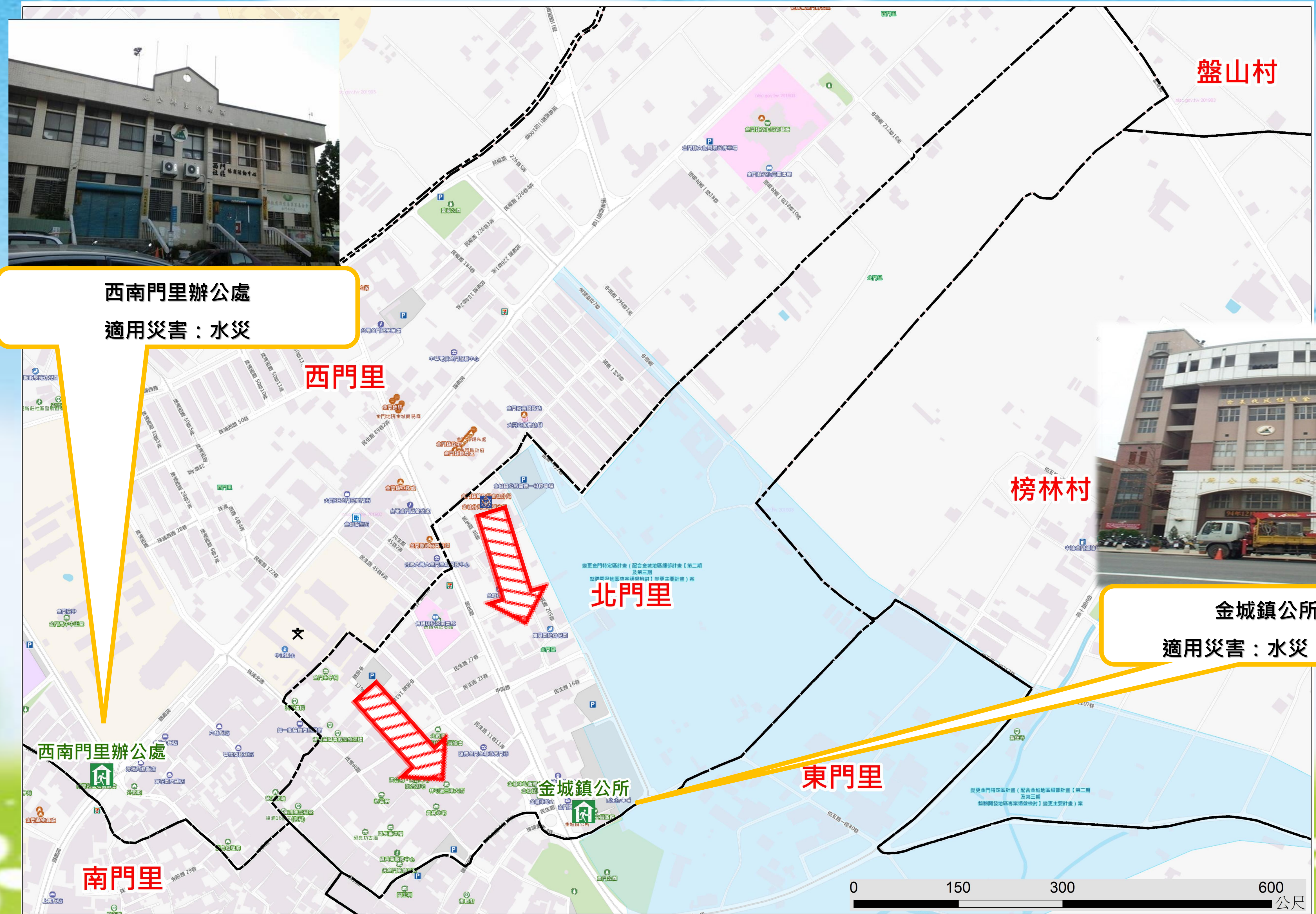
- 內政部消防署
<http://www.nfa.gov.tw>
- 金門縣消防局
<http://www.kfb.gov.tw/>
- 金門縣金城鎮公所
<http://www.kinmen.gov.tw>

避難原則

- 地震 前往開放空間或公園避難
- 水災 就地或前往高處避難
- 海嘯 前往高處避難

避難處所

- ➔ **金城鎮公所**
地址 金城鎮民生路2號
電話 0978-238236.325058
 - ➔ **金門縣立體育館**
地址 金城鎮民族路261號
電話 0928-390383
- 金門縣消防局113年7月 繪製



西南門里辦公處
適用災害：水災

金城鎮公所
適用災害：水災、震災

圖例說明

行政區域界線	道路	標示	設施			
--- 鄉(鎮)界	—— 縣道	疏散避難方向	災害應變中心	警察單位	鄉鎮公所	衛生單位
--- 里(村)界	—— 一般道路、巷弄	適用地震災害	直升機起降點	消防單位	里辦公處	地標
河流湖泊		適用水災災害	車輛及人員轉運集結點	醫療單位	學校	中華電信
自然村界		適用海嘯災害	身心障礙福利機構	室內避難處所	公園綠地	加油站
		災害警告標誌設置點	物資儲備點	室外避難處所	郵局	

便利商店



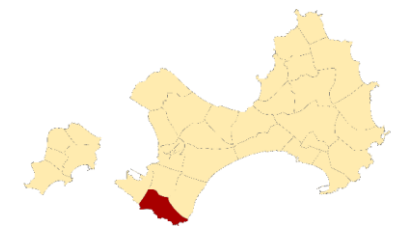
金門縣 金城鎮 古城里 防災避難地圖



編號 0902001-005

防災資訊

古城里基本資料



總人口數

4679人

災害通報單位 (人員)

- 金城鎮災害應變中心
電話 (082)-325057
- 金城派出所
電話 (082)-325539
- 金城消防分隊
電話 (082)-311610

緊急聯絡人

- 里長 辛文進
- 電話 0937-393237

防災資訊網

- 內政部消防署
<http://www.nfa.gov.tw>
- 金門縣消防局
<http://www.kfb.gov.tw/>
- 金門縣金城鎮公所
<http://www.kinmen.gov.tw>

避難原則

- 地震 前往開放空間或公園避難
- 水災 就地或前往高處避難
- 海嘯 前往高處避難

避難處所

- ➔ 金門城社區活動中心
地址 金城鎮古城里金門城85-1號
電話 0928-700116.329428
- ➔ 金門縣立體育館
地址 金城鎮民族路261號
電話 0928-390383

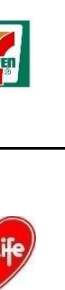
金門縣消防局113年7月 繪製



圖例說明

行政區域界線	道路	標示	設施			
--- 鄉(鎮)界	—— 縣道	疏散避難方向	災害應變中心	警察單位	鄉鎮公所	衛生單位
--- 里(村)界	—— 一般道路、巷弄	適用地震災害	直升機起降點	消防單位	里辦公處	地標
河流湖泊		適用水災災害	車輛及人員轉運集結點	醫療單位	學校	中華電信
自然村界		適用海嘯災害	身心障礙福利機構	室內避難處所	公園綠地	加油站
		災害警告標誌設置點	物資儲備點	室外避難處所	郵局	

便利商店



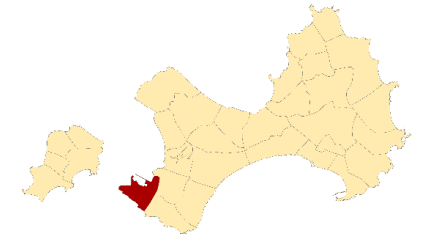
金門縣 金城鎮 金水里 防災避難地圖



編號 0902001-006

防災資訊

金水里基本資料



總人口數
2487人

災害通報單位 (人員)

- 金城鎮災害應變中心
電話 (082)-325057
- 金城派出所
電話 (082)-325539
- 金城消防分隊
電話 (082)-311610

緊急聯絡人

- 里長 黃延良
- 電話 0932-757995

防災資訊網

- 內政部消防署
<http://www.nfa.gov.tw>
- 金門縣消防局
<http://www.kfb.gov.tw/>
- 金門縣金城鎮公所
<http://www.kinmen.gov.tw>

避難原則

- 地震 前往開放空間或公園避難
- 水災 就地或前往高處避難
- 海嘯 前往高處避難

避難處所

→ 前水頭社區活動中心

地址 金城鎮金水里前水頭150-1號

→ 金門城社區活動中心

地址 金城鎮古城里金門城85-1號

電話 0928-700116.329428

金門縣消防局113年7月 繪製



圖例說明

行政區域界線	道路	標示	設施			
--- 鄉(鎮)界	—— 縣道	→ 疏散避難方向	EOC 災害應變中心	警察單位	公 鄉鎮公所	衛 衛生單位
--- 里(村)界	—— 一般道路、巷弄	☄ 適用地震災害	直升機起降點	消防單位	里 里辦公處	地標
💧 河流湖泊		💧 適用水災災害	車輛及人員轉運集結點	醫療單位	文 學校	中華電信
—— 自然村界		🌊 適用海嘯災害	身心障礙福利機構	室內避難處所	公園綠地	加油站
		⚠️ 災害警告標誌設置點	物資儲備點	室外避難處所	郵局	

便利商店



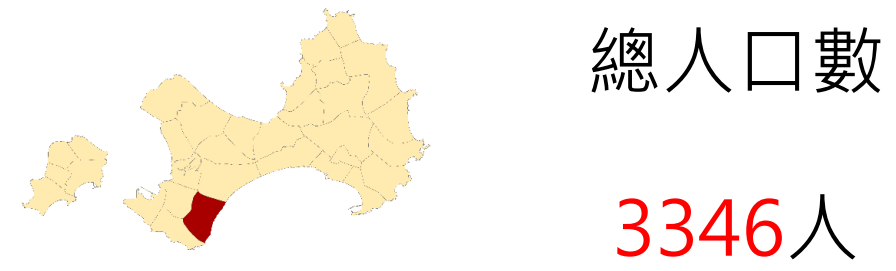
金門縣 金城鎮 珠沙里 防災避難地圖



編號 0902001-007

防災資訊

珠沙里基本資料



災害通報單位 (人員)

- 金城鎮災害應變中心
電話 (082)-325057
- 金城派出所
電話 (082)-325539
- 金城消防分隊
電話 (082)-311610

緊急聯絡人

- 里長 戴德強
- 電話 0922-569930



防災資訊網

- 內政部消防署
<http://www.nfa.gov.tw>
- 金門縣消防局
<http://www.kfb.gov.tw/>
- 金門縣金城鎮公所
<http://www.kinmen.gov.tw>

避難原則

- 地震 前往開放空間或公園避難
- 水災 就地或前往高處避難
- 海嘯 前往高處避難

避難處所

➔ **和平社區活動中心**  
地址 金城鎮珠沙里和平新村130號

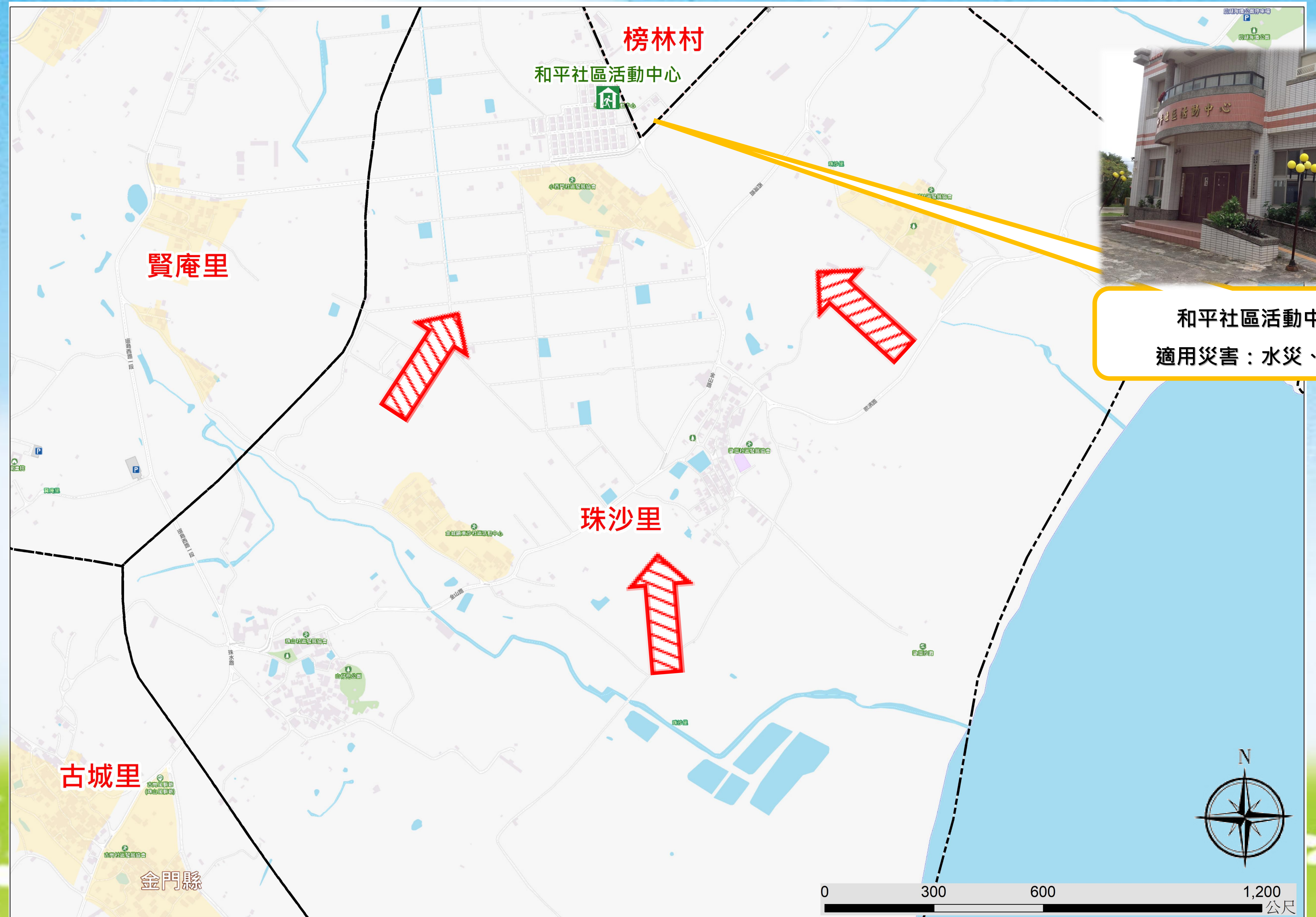
電話 0912-719962.329563

➔ **金門城社區活動中心**  

地址 金城鎮古城里金門城85-1號

電話 0928-700116.329428

金門縣消防局113年7月 繪製

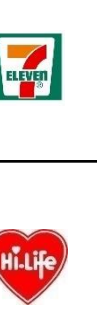


和平社區活動中心
適用災害：水災、海嘯

圖例說明

行政區域界線	道路	標示	設施			
--- 鄉(鎮)界	—— 縣道	 疏散避難方向	 災害應變中心	 警察單位	 鄉鎮公所	 衛生單位
--- 里(村)界	—— 一般道路、巷弄	 適用地震災害	 直升機起降點	 消防單位	 里辦公處	 地標
 河流湖泊		 適用水災災害	 車輛及人員轉運集結點	 醫療單位	 學校	 中華電信
 自然村界		 適用海嘯災害	 身心障礙福利機構	 室內避難處所	 公園綠地	 加油站
		 災害警告標誌設置點	 物資儲備點	 室外避難處所	 郵局	

便利商店



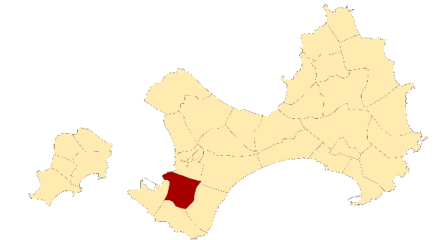
金門縣 金城鎮 賢庵里 防災避難地圖



編號 0902001-008

防災資訊

賢庵里基本資料



總人口數
5588人

災害通報單位 (人員)

- 金城鎮災害應變中心
電話 (082)-325057
- 金城派出所
電話 (082)-325539
- 金城消防分隊
電話 (082)-311610

緊急聯絡人

- 里長 顏士強
- 電話 0933-699278

防災資訊網

- 內政部消防署
<http://www.nfa.gov.tw>
- 金門縣消防局
<http://www.kfb.gov.tw/>
- 金門縣金城鎮公所
<http://www.kinmen.gov.tw>

避難原則

- 地震 前往開放空間或公園避難
- 水災 就地或前往高處避難
- 海嘯 前往高處避難

避難處所

➔ 賢庵里辦公處 (水 震 海)

地址 金城鎮賢庵里賢厝25號
電話 0935-248354

➔ 和平社區活動中心 (水 海)

地址 金城鎮珠沙里和平新村130號
電話 0928-390383

金門縣消防局109年6月 繪製



賢庵里辦公處
適用災害：水災、震災、海嘯



和平社區活動中心
適用災害：水災、海嘯



圖例說明

行政區域界線	道路	標示	設施			
--- 鄉(鎮)界	—— 縣道	➔ 疏散避難方向	EOC 災害應變中心	👮 警察單位	🏢 鄉鎮公所	🏠 衛生單位
--- 里(村)界	—— 一般道路、巷弄	🌪 適用地震災害	🚁 直升機起降點	👮 消防單位	🏢 里辦公處	🌸 地標
💧 河流湖泊		💧 適用水災災害	🚚 車輛及人員轉運集結點	🏥 醫療單位	🎓 學校	📶 中華電信
🌊 自然村界		🌊 適用海嘯災害	♿ 身心障礙福利機構	🏠 室內避難處所	🌳 公園綠地	🛢 加油站
		⚠ 災害警告標誌設置點	🏠 物資儲備點	🏠 室外避難處所	📮 郵局	

便利商店

