




施工檢驗申請單

工程名稱	金門縣金城鎮第三期 區段徵收工程	工程 編號	N112110110095	表單編號	008
檢驗位置	區域一社六 第 15~18 道	圖號	SH-38	請驗時間	113.05.08
<p>一、檢驗項目：無主墓試挖取掘施工</p> <p>二、施工項目：無主墓試挖取掘施工</p> <p>三、施工數量：詳圖說</p> <p>四、施工地點：區域一社六</p> <p>五、預定檢驗日期：113 年 05 月 09 日</p> <p>六、附件：</p>					
<p>檢驗結果：<input type="checkbox"/> 合格</p> <p style="padding-left: 20px;"><input type="checkbox"/> 改善後再驗（應於 月 日前申請檢驗）</p> <p style="padding-left: 20px;"><input type="checkbox"/></p>					
<p>檢驗時間： 年 月 日 時</p>					
<p>檢驗者：</p>					
<p>備註：本申請單由廠商填具一式三份向監造單位申請。檢驗後，業主及監造單位各留存一份；一份廠商自存備查。</p>					
<p>廠商：</p>			<p>監造單位：</p>		
			 		

查 驗 照 片

工程名稱：金門縣金城鎮第三期區段徵收工程

查驗項目：區域一社六-無主墓取掘試挖查驗第15~18道

查驗日期：113年05月09日



說明：第15道①0K+032M H=0.32M



說明：第15道①0K+032M H=0.32M



說明：第15道①0K+032M W=2.86M



說明：第15道①0K+032M W=2.86M



說明：第15道②0K+065M H=0.33M



說明：第15道②0K+065M H=0.33M

查驗照片

工程名稱：金門縣金城鎮第三期區段徵收工程

查驗項目：區域一社六-無主墓取掘試挖查驗第15~18道

查驗日期：113年05月09日



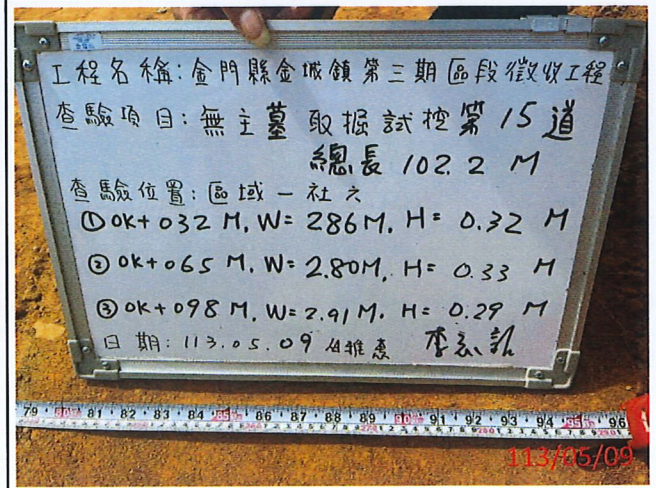
說明：第15道②0K+065M W=2.80M

說明：第15道②0K+065M W=2.80M



說明：第15道③0K+098M H=0.29M

說明：第15道③0K+098M H=0.29M



說明：第15道③0K+098M W=2.91M

說明：第15道③0K+098M W=2.91M

查 驗 照 片

工程名稱：金門縣金城鎮第三期區段徵收工程

查驗項目：區域一社六-無主墓取掘試挖查驗第15~18道


查驗日期：113年05月09日



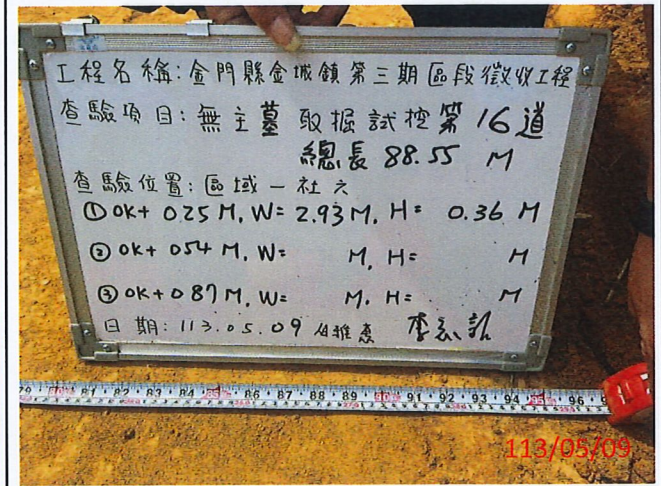
說明：第16道①0K+025M H=0.36M



說明：第16道①0K+025M H=0.36M



說明：第16道①0K+025M W=2.93M



說明：第16道①0K+025M W=2.93M



說明：第16道②0K+054M H=0.32M



說明：第16道②0K+054M H=0.32M

查 驗 照 片

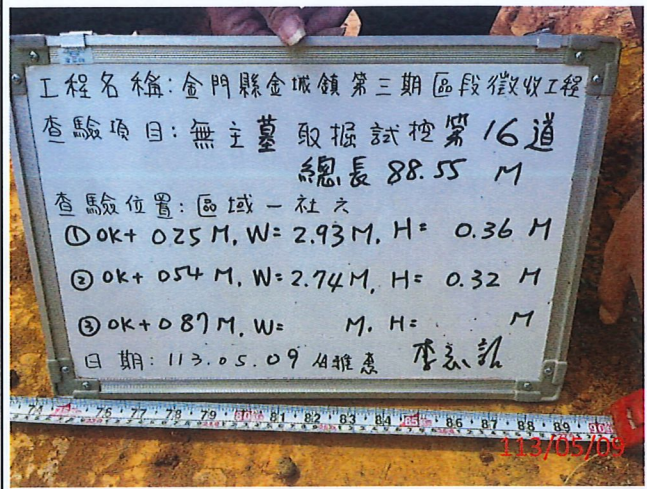
工程名稱：金門縣金城鎮第三期區段徵收工程

查驗項目：區域一社六-無主墓取掘試挖查驗第15~18道

查驗日期：113年05月09日



說明：第16道②0K+054M W=2.74M



說明：第16道②0K+054M W=2.74M



說明：第16道③0K+087M H=0.36M



說明：第16道③0K+087M H=0.36M



說明：第17道①0K+022M H=0.33M






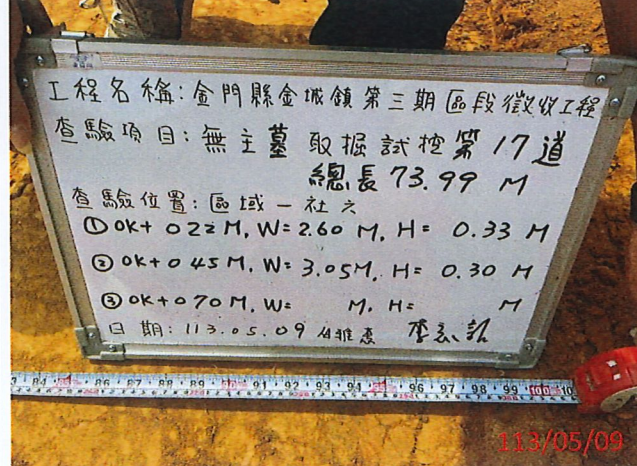
說明：第17道①0K+022M H=0.33M

查驗照片

工程名稱：金門縣金城鎮第三期區段徵收工程

查驗項目：區域一社六-無主墓取掘試挖查驗第15~18道

查驗日期：113年05月09日


	
<p>說明：第17道①0K+022M W=2.60M</p>	<p>說明：第17道①0K+022M W=2.60M</p>
	
<p>說明：第17道②0K+045M H=0.30M</p>	<p>說明：第17道②0K+045M H=0.30M</p>
	
<p>說明：第17道②0K+045M W=3.05M</p>	<p>說明：第17道②0K+045M W=3.05M</p>

查 驗 照 片

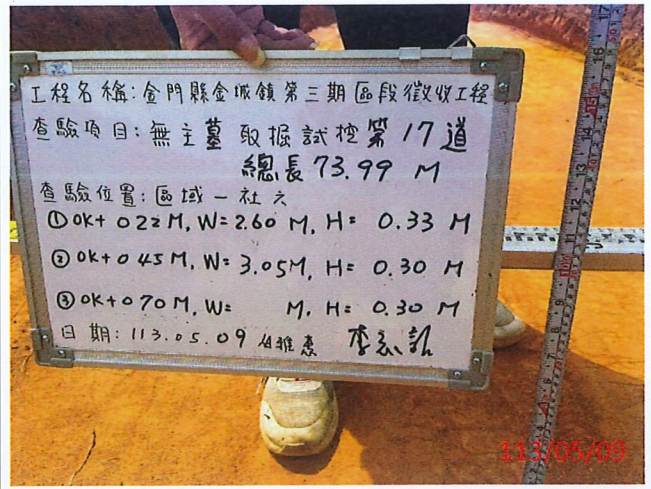
工程名稱：金門縣金城鎮第三期區段徵收工程

查驗項目：區域一社六-無主墓取掘試挖查驗第15~18道

查驗日期：113年05月09日



113/05/09



113/05/09

說明：第17道③0K+070M H=0.30M

說明：第17道③0K+070M H=0.30M



113/05/09



113/05/09

說明：第17道③0K+070M W=2.99M

說明：第17道③0K+070M W=2.99M



113/05/09



113/05/09

說明：第18道①0K+010M H=0.32M


說明：第18道①0K+010M H=0.32M

查 驗 照 片

工程名稱：金門縣金城鎮第三期區段徵收工程

查驗項目：區域一社六-無主墓取掘試挖查驗第15~18道

查驗日期：113年05月09日



說明：第18道①0K+010M W=2.52M



說明：第18道①0K+010M W=2.52M



說明：第18道②0K+035M H=0.29M



說明：第18道②0K+035M H=0.29M



說明：第18道②0K+035M W=2.61M



說明：第18道②0K+035M W=2.61M

工程名稱	金門縣金城鎮第三期區段徵收工程		
分項工程名稱	雜項工程	協力廠商	嘉禾汽車貨運行
檢查位置	區域-社六第15~18道	檢查日期	113.05.09
施工流程	<input type="checkbox"/> 施工前檢查 <input checked="" type="checkbox"/> 施工中檢查 <input type="checkbox"/> 施工完成檢查		
檢查結果	<input type="radio"/> 檢查合格 <input checked="" type="radio"/> 有缺失需改正 <input type="radio"/> 無此檢查項目		
檢查項目	檢查標準(定量定性)	實際檢查情形(敘述檢查值)	檢查結果
交通安全維護	安全標誌、號誌設置	安全標誌(交通錐)、號誌(警示燈)設置	○
地表清除與掘除	雜草、樹木先行清理乾淨	雜草、樹木清理乾淨 地表無雜物	○
試挖深度	深度依現況 0.3m~1m	第15道 第16道 ①OK+032M 0.32M ①OK+051M 0.36M ②OK+065M 0.33M ②OK+054M 0.32M ③OK+098M 0.29M ③OK+087M 0.32M 第17道 第18道 ①OK+022M 0.33M ①OK+010M 0.32M ②OK+045M 0.30M ②OK+035M 0.28M ③OK+070M 0.30M 平均值0.305M	○
試挖長度	依區域範圍試挖	第15道總長 102.2M、第16道總長 88.55M、 第17道總長 77.99M、第18道總長 49.52M	○
試挖寬度	≥2m	第15道 第16道 ①OK+032M 2.86M ①OK+051M 2.93M ②OK+065M 2.80M ②OK+054M 2.74M ③OK+098M 2.91M ③OK+087M 2.91M 第17道 第18道 ①OK+022M 2.60M ①OK+010M 2.52M ②OK+045M 3.05M ②OK+035M 2.61M ③OK+070M 2.91M	○
間格距離	小於 3m	第15道間距 1.87M、第16道間距 1.97M 第17道間距 2M、第18道間距 2.1M	○
底層夯實	壓路機配合灑水夯實		
回填夯實	每 30cm 壓路機配合灑水分層夯實		
缺失複查結果： <input type="checkbox"/> 已完成改善(檢附改善前中後結果) <input type="checkbox"/> 未完成改善，填具「異常矯正、預防措施報告單」進行追蹤改善 複查日期： 年 月 日 複查人員職稱： 簽名：			
備註： 1. 檢查標準及實際檢查情形應具體明確或量化尺寸。 2. 檢查結果合格者註明「○」，不合格者註明「×」，如無需檢查之項目則打「/」。 3. 嚴重缺失、缺失複查未完成改善，應填具「缺失改善追蹤表」進行追蹤改善。 4. 本表由工地現場施工人員實地檢查後覈實記載簽認。 5. 符合營造業法規定應設置工地主任之工程，則下列簽名處應勾選工地主任欄並由該法規定之 工地主任核章。			

工地主任(工地負責人): *林雅惠*

現場工程師(檢查人員)簽名:

蔡秉棠



自主檢查照片

工程名稱：金門縣金城鎮第三期區段徵收工程

查驗項目：區域一社六-無主墓取掘試挖施工

查驗日期：113年05月09日



說明：無主墓取掘試挖施工

說明：無主墓取掘試挖施工

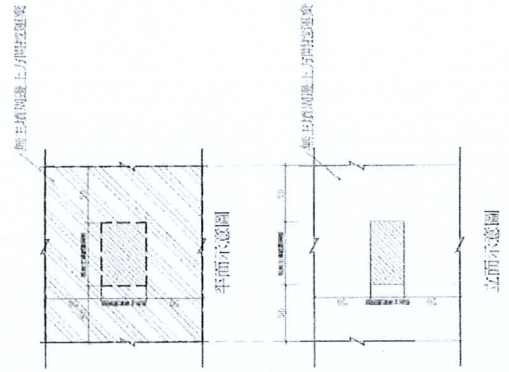
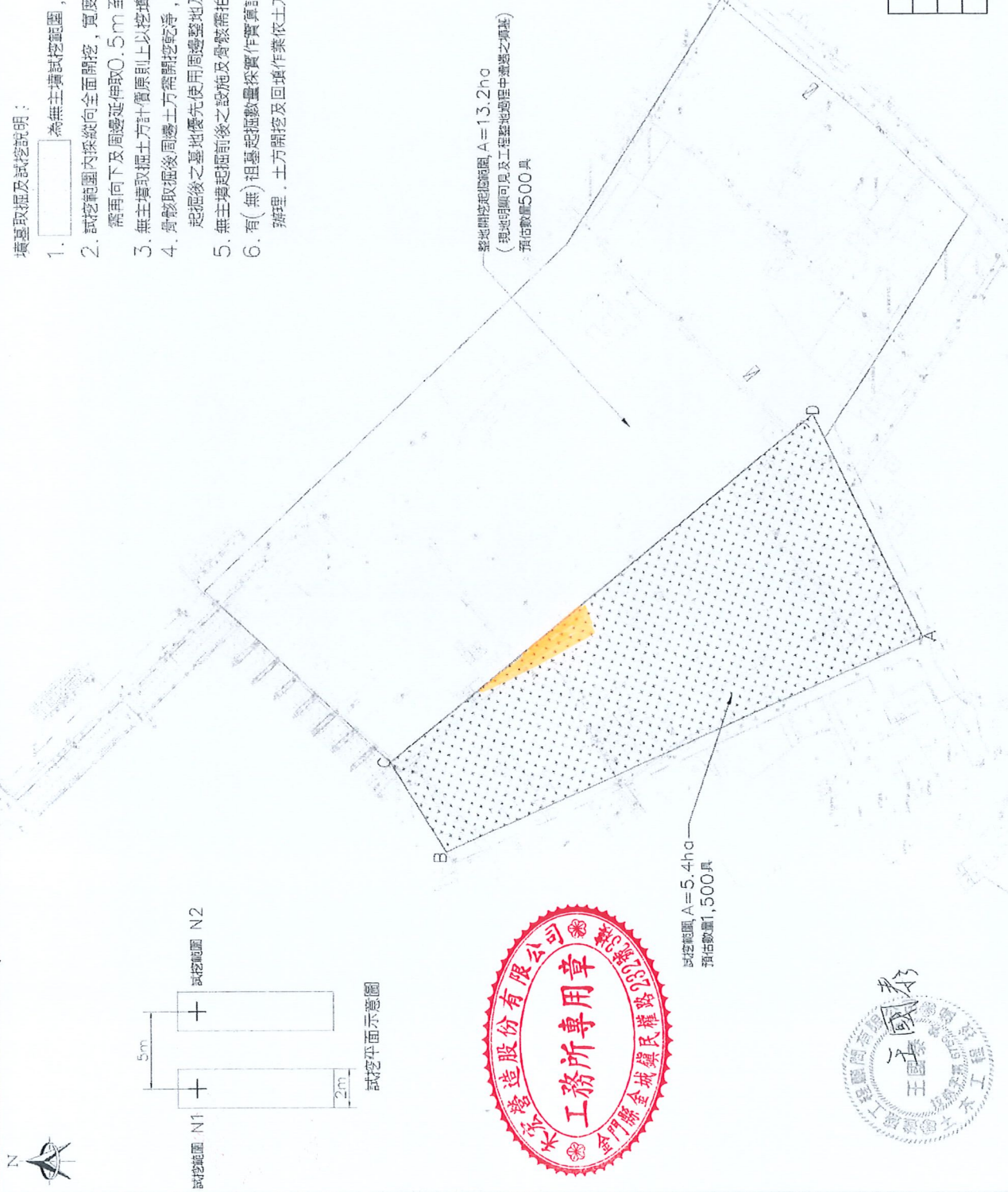


說明：無主墓取掘試挖施工



填土取掘及試挖說明：

1. 為無主填土範圍，其餘為整地遺留範圍。
2. 試挖範圍內採縱向全面開挖，寬度2m，深度1m，間隔3m，選取無主填土取掘後需再向下及周邊延伸0.5m至無遺留為止，試挖若無遺留則原土分層回填復原。
3. 無主填土取掘土方計價原則上以挖填實作數量結算。
4. 骨骸取掘後周邊土方需開挖乾淨，並搬運至甲方指定公共設施用地堆置並再利用，起掘後之基地優先使用周邊整地及設施開挖之土方借土分層回填。
5. 無主填土起掘前後之設施及骨骸需拍照，標示位置定位及編號造冊，以利後續計價管理。
6. 有(無)祖墓起掘數量採實作實算計價，取掘過程及處理需尊重先靈並依地方習俗謹慎辦理，土方開挖及回填作業依土方工程相關規範辦理。



A	X	181216.758	Y	2703150.408
B	X	181054.95	Y	2703511.32
C	X	181128.2	Y	2703553.33
D	X	181386.399	Y	2703232.491



試挖範圍 A=5.4ha
預估數量1,500具

圖名	圖號	日期	比例	繪圖	校對	審核	核准
試挖範圍							
圖名	圖號	日期	比例	繪圖	校對	審核	核准
整地範圍							