



施工檢驗申請單

工程名稱	金門縣金城鎮第三期 區段徵收工程	工程 編號	N112110110095	表單編號	005
檢驗位置	區域一社六 第 8~11 道	圖號	SH-38	請驗時間	113.05.07
<p>一、檢驗項目：無主墓試挖取掘施工</p> <p>二、施工項目：無主墓試挖取掘施工</p> <p>三、施工數量：詳圖說</p> <p>四、施工地點：區域一社六</p> <p>五、預定檢驗日期：113 年 05 月 07 日</p> <p>六、附件：</p>					
<p>檢驗結果：<input type="checkbox"/> 合格</p> <p style="padding-left: 20px;"><input type="checkbox"/> 改善後再驗（應於 月 日前申請檢驗）</p> <p style="padding-left: 20px;"><input type="checkbox"/></p>					
<p>檢驗時間： 年 月 日 時</p>					
<p>檢驗者：</p>					
<p>備註：本申請單由廠商填具一式三份向監造單位申請。檢驗後，業主及監造單位各留存一份；一份廠商自存備查。</p>					
<p>廠商：</p>			<p>監造單位：</p>		
			 		

無主墓取掘試挖工程施工抽查紀錄表

編號：06

工程名稱	金門縣金城鎮第三期區段徵收工程		
分項工程名稱	雜項工程		
檢查位置	區域-社文 8-11道	檢查日期	113年 5月 9日
施工流程	<input type="checkbox"/> 施工前 <input checked="" type="checkbox"/> 施工中檢查 <input type="checkbox"/> 施工完成檢查		
檢查結果	<input type="radio"/> 檢查合格 <input checked="" type="radio"/> 有缺失需改正 <input type="radio"/> 無此檢查項目		
管理項目	抽查標準 (定量定性)	實際抽查情形 (敘述抽查值)	抽查結果
交通安全維護	安全標誌、號誌設置	設置錐筒及夜間警示燈具	○
地表清除與掘除	雜草、樹木先行清理乾淨	雜草樹木清除乾淨	○
試挖深度	深度依現況 0.3m~1m	第8道 0.36m 第9道 0.46m 第10道 0.41m 0.52m 0.62m 0.55m 0.65m 0.42m 0.54m 第11道 0.41m 0.49m 0.50m	○
試挖長度	依區域範圍試挖	第8道 120.86m 第9道 118.55m 第10道 121.89m 第11道 122.54m	○
試挖寬度	≥2m	第8道 2.73m 2.93m 2.70m 第9道 2.91m 2.93m 3m 第10道 2.88m 2.95m 2.85m 第11道 3.02m 3.04m 2.75m	○
間格距離	小於 3m	第8道 2.1m 第9道 2m 第10道 2m 第11道 1.9m	○
底層夯實	壓路機配合灑水夯實	/	
回填夯實	每 30cm 壓路機配合灑水分層夯實		
缺失複查結果： <input type="checkbox"/> 已完成改善 (檢附改善前中後照片) <input type="checkbox"/> 未完成改善，填至「不合格追蹤管制表第○項」進行追蹤改善 複查日期： 年 月 日 複查人員職稱： 簽名：			
備註： 1. 抽查標準及實際檢查情形應具體明確 (例：磚砌完成後須不透光) 或量化尺寸 (例：磚縫 7mm~10mm)。 2. 抽查結果合格者註明「○」，不合格者註明「×」，如無需檢查之項目則打「/」。 3. 本表由監造現場人員實地檢查後覈實記載簽認。			

監造工地負責 (授權) 人： 陳禮彬

監造現場人員簽名： 李永山

查驗照片

工程名稱：金門縣金城鎮第三期區段徵收工程

查驗項目：區域一社六-無主墳取掘試挖查驗第8~11道

查驗日期：113年05月07日



113/05/07



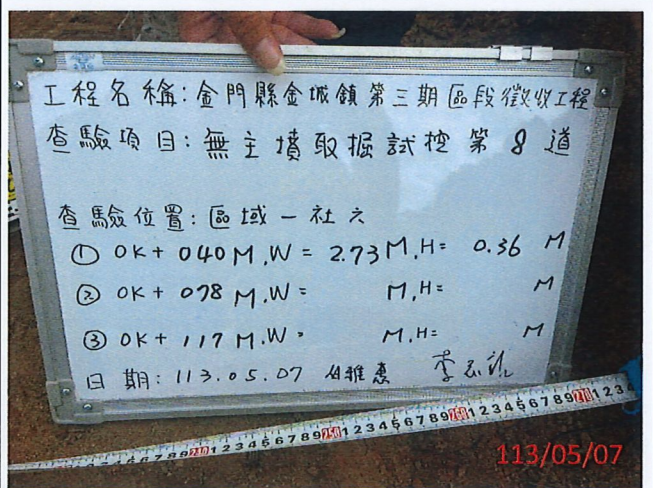
113/05/07

說明：第8道①0K+040M H=0.36M

說明：第8道①0K+040M H=0.36M



113/05/07



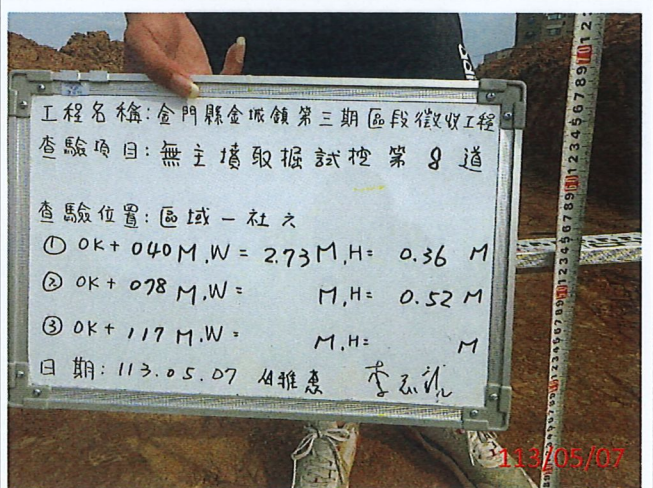
113/05/07

說明：第8道①0K+040M W=2.73M

說明：第8道①0K+040M W=2.73M



113/05/07



113/05/07

說明：第8道②0K+078M H=0.52M

說明：第8道②0K+078M H=0.52M

查驗照片

工程名稱：金門縣金城鎮第三期區段徵收工程

查驗項目：區域一社六-無主墳取掘試挖查驗第8~11道


查驗日期：113年05月07日



說明：第8道②0K+078M W=2.93M



說明：第8道②0K+078M W=2.93M



說明：第8道③0K+117M H=0.65M



說明：第8道③0K+117M H=0.65M



說明：第8道③0K+117M W=2.70M



說明：第8道③0K+117M W=2.70M

查驗照片

工程名稱：金門縣金城鎮第三期區段徵收工程

查驗項目：區域一社六-無主墓取掘試挖查驗第8~11道

查驗日期：113年05月07日



說明：第9道①0K+036M H=0.46M



說明：第9道①0K+036M H=0.46M



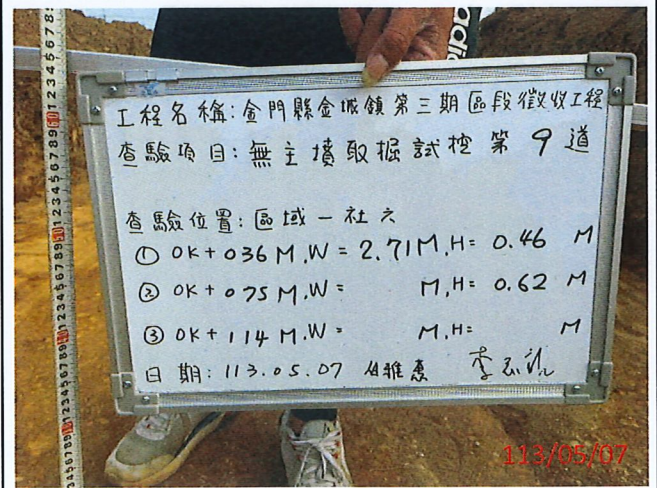
說明：第9道①0K+036M W=2.71M



說明：第9道①0K+036M W=2.71M



說明：第9道②0K+075M H=0.62M



說明：第9道②0K+075M H=0.62M

查驗照片

工程名稱：金門縣金城鎮第三期區段徵收工程

查驗項目：區域一社六-無主墓取掘試挖查驗第8~11道

查驗日期：113年05月07日



說明：第9道①0K+036M H=0.46M



說明：第9道①0K+036M H=0.46M



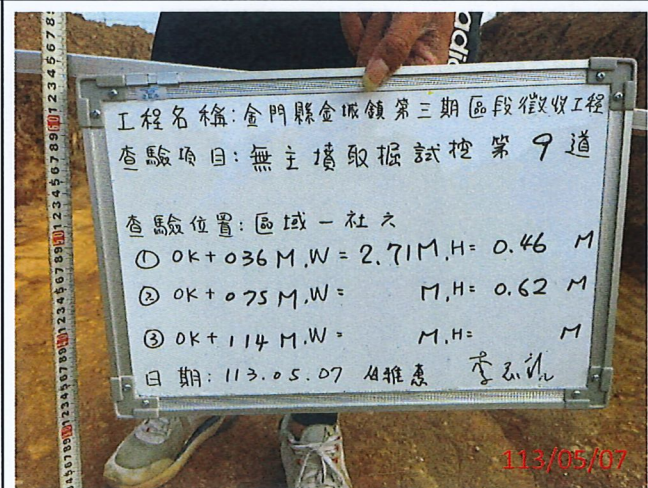
說明：第9道①0K+036M W=2.71M



說明：第9道①0K+036M W=2.71M



說明：第9道②0K+075M H=0.62M



說明：第9道②0K+075M H=0.62M

查驗照片

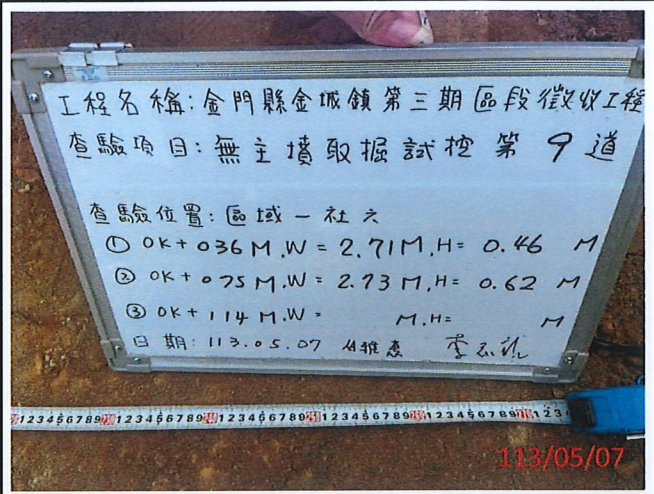
工程名稱：金門縣金城鎮第三期區段徵收工程

查驗項目：區域一社六-無主墓取掘試挖查驗第8~11道

查驗日期：113年05月07日



113/05/07



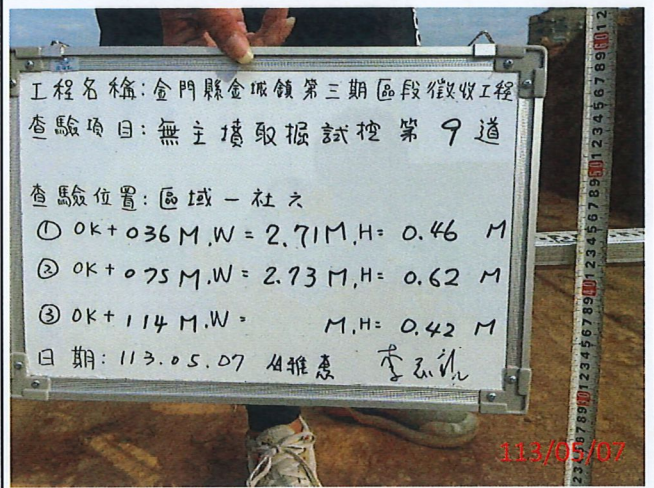
113/05/07

說明：第9道②0K+075M W=2.73M

說明：第9道②0K+075M W=2.73M




113/05/07



113/05/07

說明：第9道③0K+114M H=0.42M

說明：第9道③0K+114M H=0.42M



113/05/07



113/05/07

說明：第9道③0K+114M W=3.00M


說明：第9道③0K+114M W=3.00M

查 驗 照 片

工程名稱：金門縣金城鎮第三期區段徵收工程

查驗項目：區域一社六-無主墓取掘試挖查驗第8~11道

查驗日期：113年05月07日




113/05/07



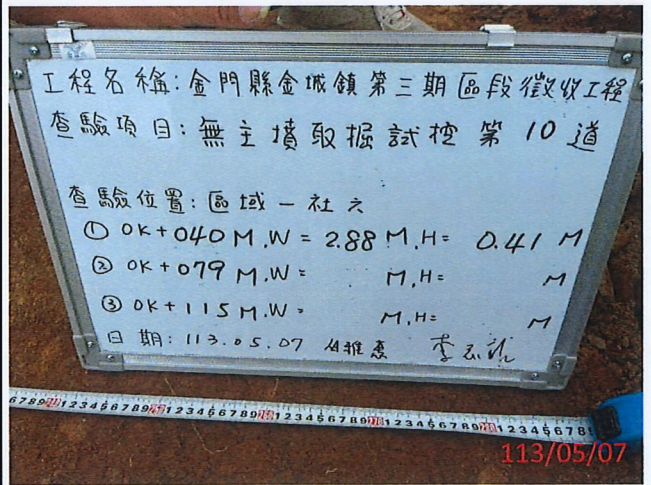
113/05/07

說明：第10道①0K+040M H=0.41M

說明：第10道①0K+040M H=0.41M



113/05/07



113/05/07

說明：第10道①0K+040M W=2.88M

說明：第10道①0K+040M W=2.88M



113/05/07



113/05/07

說明：第10道②0K+079M H=0.55M


說明：第10道②0K+079M H=0.55M

查 驗 照 片

工程名稱：金門縣金城鎮第三期區段徵收工程

查驗項目：區域一社六-無主墓取掘試挖查驗第8~11道

查驗日期：113年05月07日



說明：第10道②0K+079M W=2.95M



說明：第10道②0K+079M W=2.95M



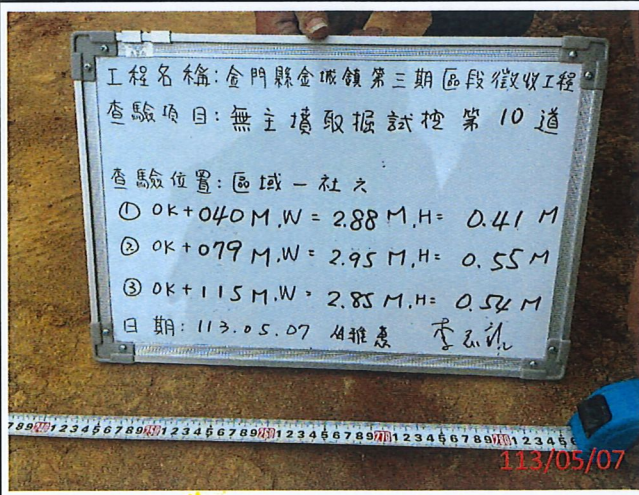
說明：第10道③0K+115M H=0.54M



說明：第10道③0K+115M H=0.54M



說明：第10道③0K+115M W=2.85M




說明：第10道③0K+115M W=2.85M

查 驗 照 片

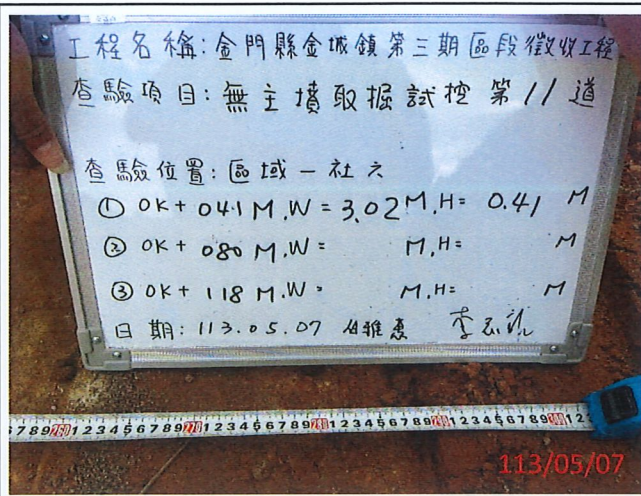
工程名稱：金門縣金城鎮第三期區段徵收工程

查驗項目：區域一社六-無主墓取掘試挖查驗第8~11道

查驗日期：113年05月07日



說明：第11道①0K+041M W=3.02M




說明：第11道①0K+041M W=3.02M



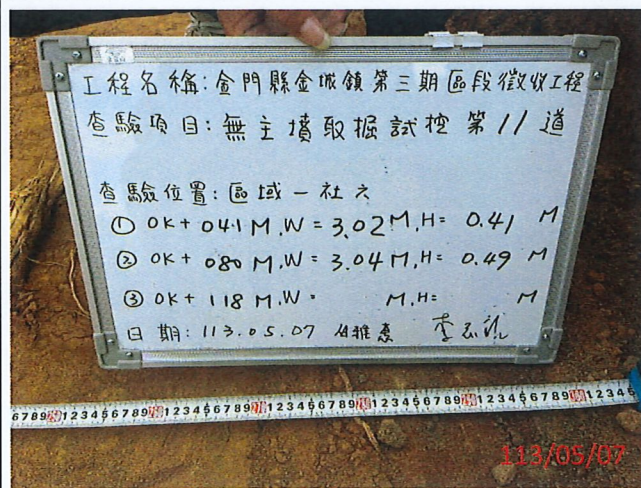
說明：第11道②0K+080M H=0.49M



說明：第11道②0K+080M H=0.49M



說明：第11道③0K+080M W=3.04M



說明：第11道③0K+080M W=3.04M

查 驗 照 片

工程名稱：金門縣金城鎮第三期區段徵收工程

查驗項目：區域一社六-無主墓取掘試挖查驗第8~11道

查驗日期：113年05月07日




113/05/07



113/05/07

說明：第11道◎0K+118M H=0.50M

說明：第11道◎0K+118M H=0.50M



113/05/07



113/05/07

說明：第11道◎0K+118M W=2.75M

說明：第11道◎0K+118M W=2.75M

工程名稱：金門縣金城鎮第三期區段徵收工程
 查驗項目：無主墳取掘試挖第11道
 查驗位置：區域一社六
 ① 0K+041M, W=3.02M, H=0.41M
 ② 0K+080M, W=3.04M, H=0.49M
 ③ 0K+118M, W= M, H=0.50M
 日期：113.05.07 林雅惠 李孟凱

工程名稱：金門縣金城鎮第三期區段徵收工程
 查驗項目：無主墳取掘試挖第11道
 查驗位置：區域一社六
 ① 0K+041M, W=3.02M, H=0.41M
 ② 0K+080M, W=3.04M, H=0.49M
 ③ 0K+118M, W=2.75M, H=0.50M
 日期：113.05.07 林雅惠 李孟凱

無主墓取掘試挖工程自主檢查表

編號：005

工程名稱	金門縣金城鎮第三期區段徵收工程		
分項工程名稱	雜項工程	協力廠商	嘉禾汽車貨運行
檢查位置	區域-社大第8~11道	檢查日期	113.05.07
施工流程	<input type="checkbox"/> 施工前檢查 <input checked="" type="checkbox"/> 施工中檢查 <input type="checkbox"/> 施工完成檢查		
檢查結果	<input type="checkbox"/> 檢查合格 <input checked="" type="checkbox"/> 有缺失需改正 <input type="checkbox"/> 無此檢查項目		
檢查項目	檢查標準 (定量定性)	實際檢查情形 (敘述檢查值)	檢查結果
交通安全維護	安全標誌、號誌設置	安全標誌(交通錐)、號誌(警示燈)設置	○
地表清除與掘除	雜草、樹木先行清理乾淨	雜草、樹木清理乾淨 地表無雜物	○
試挖深度	深度依現況 0.3m~1m	第8道 第9道 ①OK+040M 0.36M ①OK+036M 0.46M ②OK+078M 0.52M ②OK+075M 0.62M ③OK+117M 0.65M ③OK+114M 0.42M 第10道 第11道 ①OK+040M 0.4M ①OK+041M 0.41M ②OK+079M 0.55M ②OK+080M 0.49M ③OK+115M 0.54M ③OK+118M 0.50M	○
試挖長度	依區域範圍試挖	第8道總長 120.86M、第9道總長 118.25M 第10道總長 121.87M、第11道總長 122.34M	○
試挖寬度	≥2m	第8道 第9道 ①OK+040M 2.93M ①OK+036M 2.71M ②OK+078M 2.93M ②OK+075M 2.93M ③OK+117M 2.90M ③OK+114M 3.00M 第10道 第11道 ①OK+040M 3.88M ①OK+041M 3.02M ②OK+079M 3.95M ②OK+080M 3.09M ③OK+115M 3.85M ③OK+118M 3.95M	○
間格距離	小於 3m	第8道間距 2.1M、第9道間距 2M 第10道間距 2M、第11道間距 1.9M	○
底層夯實	壓路機配合灑水夯實		
回填夯實	每 30cm 壓路機配合灑水分層夯實		
缺失複查結果： <input type="checkbox"/> 已完成改善 (檢附改善前中後結果) <input type="checkbox"/> 未完成改善，填具「異常矯正、預防措施報告單」進行追蹤改善 複查日期： 年 月 日 複查人員職稱： 簽名：			
備註： 1. 檢查標準及實際檢查情形應具體明確或量化尺寸。 2. 檢查結果合格者註明「○」，不合格者註明「×」，如無需檢查之項目則打「/」。 3. 嚴重缺失、缺失複查未完成改善，應填具「缺失改善追蹤表」進行追蹤改善。 4. 本表由工地現場施工人員實地檢查後覈實記載簽認。 5. 符合營造業法規定應設置工地主任之工程，則下列簽名處應勾選工地主任欄並由該法規定之 工地主任核章。			

工地主任(工地負責人)： 吳非惠

現場工程師(檢查人員)簽名：

蔡秉豪



自主檢查照片

工程名稱：金門縣金城鎮第三期區段徵收工程

查驗項目：區域一社六-無主墓取掘試挖施工

查驗日期：113年05月07日



說明：無主墓取掘試挖施工

說明：無主墓取掘試挖施工

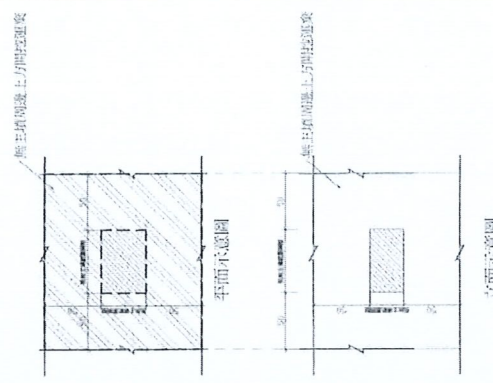
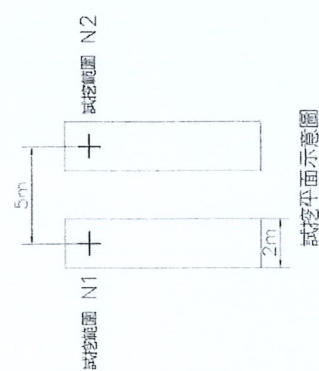
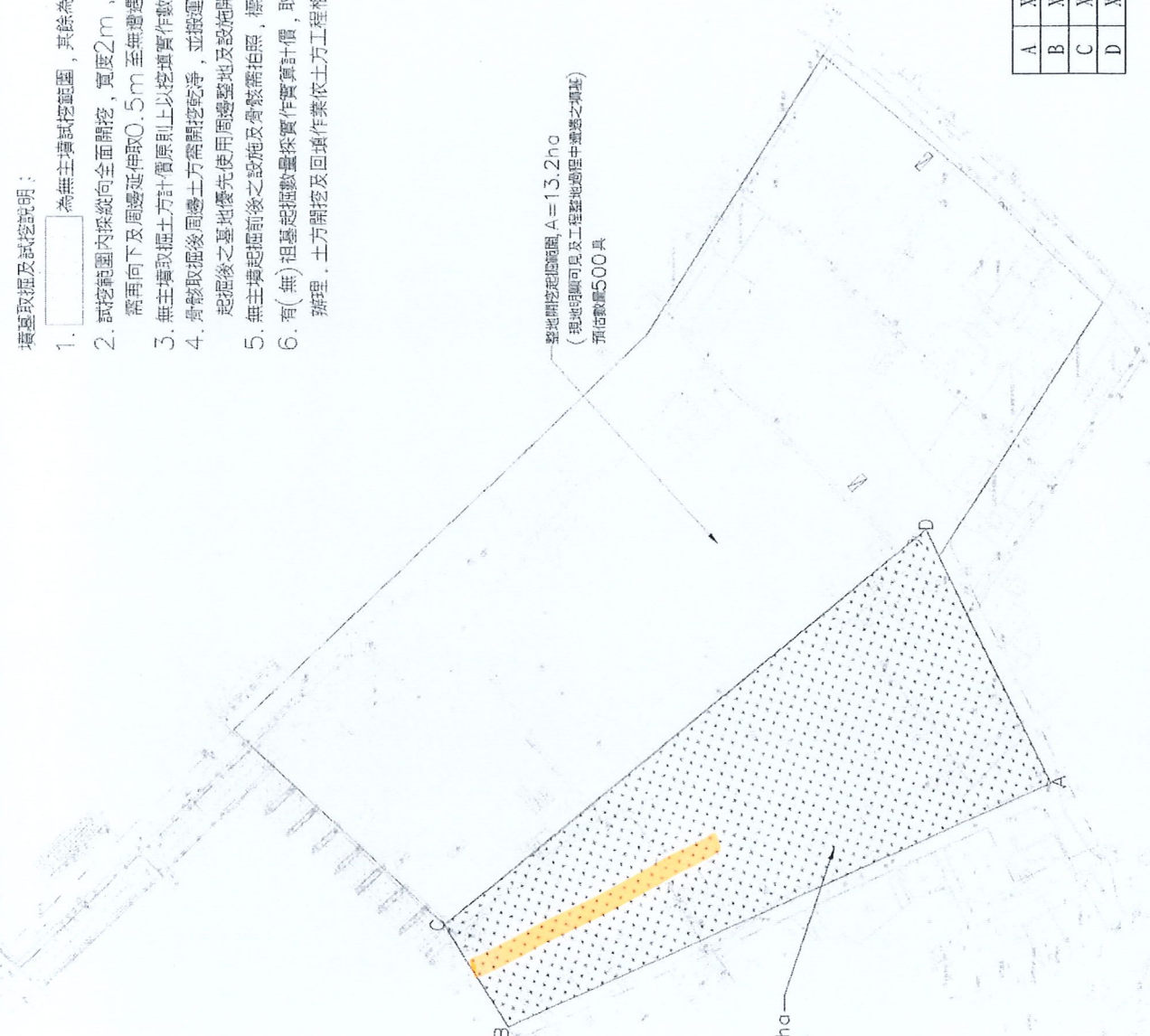


說明：無主墓取掘試挖施工



填土取掘及試挖說明：

1. 為無主墳試挖範圍，其餘為整地遺物範圍。
2. 試挖範圍內採縱向全面開挖，寬度2m，深度1m，間隔3m，選無主墳取掘後需再向下及周邊延伸取0.5m至無遺物為止，試挖若無遺物則原土分層回填復原。
3. 無主墳取掘土方計價原則上以挖填實作數量結算。
4. 骨骸取掘後周邊土方需開挖乾淨，並搬運至甲方指定公共設施用地堆置並再利用，起掘後之墓地優先使用周邊整地及設施開挖之土方借土分層回填。
5. 無主墳起掘前後之設施及骨骸需拍照，標示位置定位及編號進冊，以利後續計價管理。
6. 有(無)祖墓起掘數量採實作實算計價，取掘過程及處理需尊重先靈並依地方習俗謹慎辦理，土方開挖及回填作業依土方工程相關規範辦理。



A	X	181216.758	Y	2703150.408
B	X	181054.95	Y	2703511.32
C	X	181123.2	Y	2703553.33
D	X	181386.399	Y	2703232.491



金門縣政府 金門縣地政處		永豐營造股份有限公司 永豐營造		永豐營造 永豐營造	
圖名 永豐營造	圖號 永豐營造	日期 永豐營造	地點 永豐營造	比例 永豐營造	頁數 永豐營造