




## 施工檢驗申請單

工程名稱	金門縣金城鎮第三期 區段徵收工程	工程 編號	N112110110095	表單編號	004
檢驗位置	區域一社六 第5~7道	圖號	SH-38	請驗時間	113.05.06
<p>一、檢驗項目：無主基試挖取掘施工</p> <p>二、施工項目：無主基試挖取掘施工</p> <p>三、施工數量：詳圖說</p> <p>四、施工地點：區域一社六</p> <p>五、預定檢驗日期：113年05月06日</p> <p>六、附件：</p>					
<p>檢驗結果：<input type="checkbox"/> 合格</p> <p style="padding-left: 20px;"><input type="checkbox"/> 改善後再驗（應於            月            日前申請檢驗）</p> <p style="padding-left: 20px;"><input type="checkbox"/></p>					
<p>檢驗時間：            年            月            日            時</p>					
<p>檢驗者：</p>					
<p>備註：本申請單由廠商填具一式三份向監造單位申請。檢驗後，業主及監造單位各留存一份；一份廠商自存備查。</p>					
<p>廠商：</p>			<p>監造單位：</p>		
			 		

無主墓取掘試挖工程施工抽查紀錄表

編號：04

工程名稱	金門縣金城鎮第三期區段徵收工程		
分項工程名稱	雜填工程		
檢查位置	區域-社坑第5-7道	檢查日期	113年5月6日
施工流程	<input type="checkbox"/> 施工前 <input checked="" type="checkbox"/> 施工中檢查 <input type="checkbox"/> 施工完成檢查		
檢查結果	<input type="radio"/> 檢查合格 <input checked="" type="radio"/> 有缺失需改正 <input type="radio"/> 無此檢查項目		
管理項目	抽查標準 (定量定性)	實際抽查情形 (敘述抽查值)	抽查結果
交通安全維護	安全標誌、號誌設置	安全錐及夜間警示燈具設置	○
地表清除與掘除	雜草、樹木先行清理乾淨	雜草雜植清除乾淨	○
試挖深度	深度依現況 0.3m~1m	第5道 ①OK+077.0.60m ②OK+075.0.60m ③OK+16 0.54m. 第6道 ①OK+075. 0.54m. ②OK+071m 0.52m. ③OK+09m 0.52m. 第7道	○
試挖長度	依區域範圍試挖	OK+038.0.43m. OK+075 0.51m. ②OK+114 0.49m ①119m. ②109.3m ③119.8m	○
試挖寬度	≥2m	第5道 ①2.85 ②2.8m ③2.8m 第6道 ①2.95m ②2.84m ③2.88m 第7道 ①2.86m. ②2.82m ③2.93m	○
間格距離	小於 3m	①2.1m. ②2m ③2.1m	○
底層夯實	壓路機配合灑水夯實		
回填夯實	每 30cm 壓路機配合灑水分層夯實		
缺失複查結果： <input type="checkbox"/> 已完成改善 (檢附改善前中後照片) <input type="checkbox"/> 未完成改善，填至「不合格追蹤管制表第○項」進行追蹤改善 複查日期：      年      月      日 複查人員職稱：      簽名：			
備註： 1. 抽查標準及實際檢查情形應具體明確 (例：磚砌完成後須不透光) 或量化尺寸 (例：磚縫 7mm~10mm)。 2. 抽查結果合格者註明「○」，不合格者註明「×」，如無需檢查之項目則打「/」。 3. 本表由監造現場人員實地檢查後覈實記載簽認。			

監造工地負責 (授權) 人：陳禮彬

監造現場人員簽名：[Signature]

## 查 驗 照 片

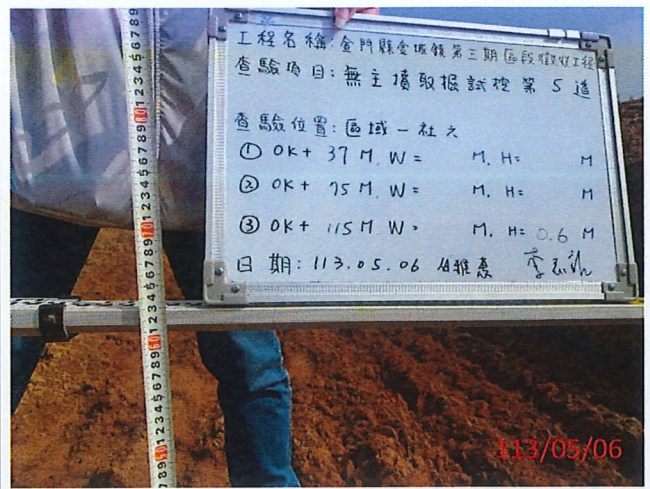
工程名稱：金門縣金城鎮第三期區段徵收工程

查驗項目：區域一社六-無主墓取掘試挖查驗第5~7道

查驗日期：113年05月06日




說明：第5道③OK+115M H=0.6M



說明：第5道③OK+115M H=0.6M



說明：第5道③OK+115M W=2.8M



說明：第5道③OK+115M W=2.8M



說明：第5道②OK+075M H=0.6M



說明：第5道②OK+075M H=0.6M

## 查 驗 照 片


工程名稱：金門縣金城鎮第三期區段徵收工程

查驗項目：區域一社六-無主墓取掘試挖查驗第5~7道

查驗日期：113年05月06日



說明：第5道②0K+075M W=2.8M



說明：第5道②0K+075M W=2.8M




說明：第5道②0K+037M H=0.6M



說明：第5道②0K+037M H=0.6M



說明：第5道②0K+037M W=2.85M



說明：第5道②0K+037M W=2.85M

## 查 驗 照 片

工程名稱：金門縣金城鎮第三期區段徵收工程



查驗項目：區域一社六-無主墓取掘試挖查驗第5~7道

查驗日期：113年05月06日



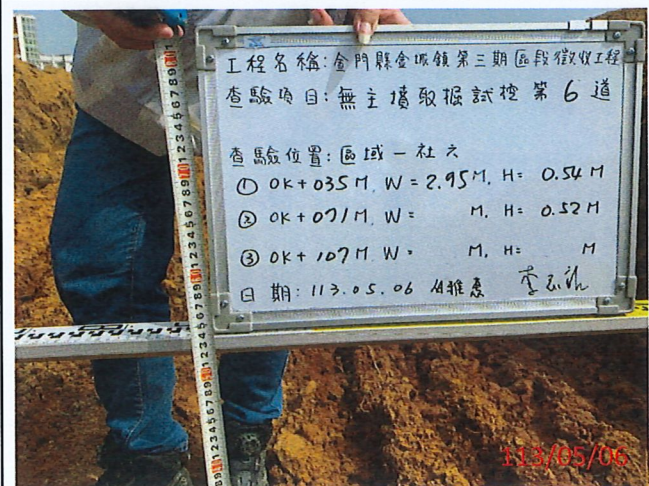
說明：第6道①0K+035M H=0.54M

說明：第6道①0K+035M H=0.54M



說明：第6道①0K+035M W=2.95M

說明：第6道①0K+035M W=2.95M



說明：第6道②0K+071M H=0.52M

說明：第6道②0K+071M H=0.52M

## 查 驗 照 片


工程名稱：金門縣金城鎮第三期區段徵收工程

查驗項目：區域一社六-無主墓取掘試挖查驗第5~7道

查驗日期：113年05月06日



說明：第6道②0K+071M W=2.84M



說明：第6道②0K+071M W=2.84M



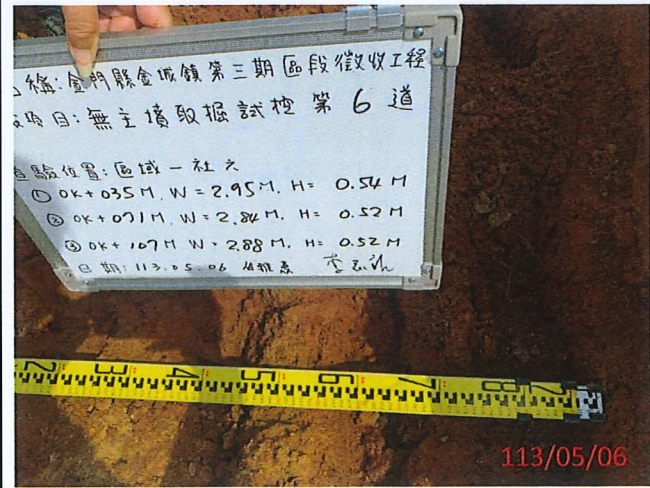
說明：第6道③0K+107M H=0.52M



說明：第6道③0K+107M H=0.52M



說明：第6道③0K+107M W=2.88M




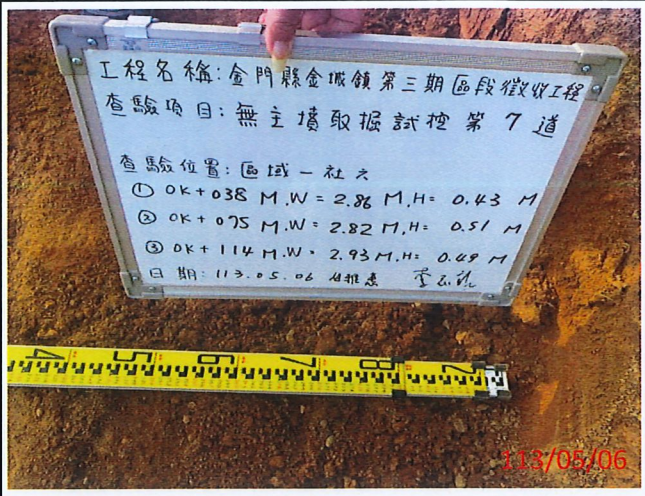



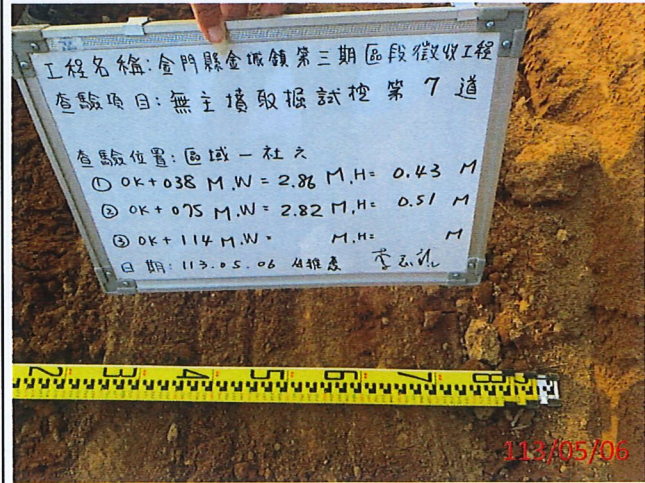
說明：第6道③0K+107M W=2.88M

## 查 驗 照 片

工程名稱：金門縣金城鎮第三期區段徵收工程

查驗項目：區域一社六-無主墓取掘試挖查驗第5~7道

查驗日期：113年05月06日


	
<p>說明：第7道③0K+114M W=2.93M</p>	<p>說明：第7道③0K+114M W=2.93M</p>
	
<p>說明：第7道③0K+114M H=0.49M</p>	<p>說明：第7道③0K+114M H=0.49M</p>
	
<p>說明：第7道②0K+75M W=2.82M</p>	<p>說明：第7道②0K+75M W=2.82M</p>

## 查驗照片

工程名稱：金門縣金城鎮第三期區段徵收工程

查驗項目：區域一社六-無主墓取掘試挖查驗第5~7道

查驗日期：113年05月06日



說明：第7道②0K+075M H=0.51M



說明：第7道②0K+075M H=0.51M



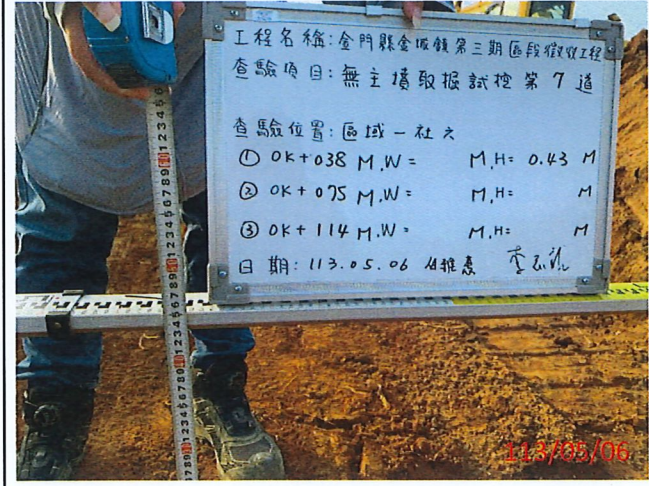
說明：第7道①0K+38M H=2.86M



說明：第7道①0K+38M H=2.86M



說明：第7道①0K+38M H=00.43M



說明：第7道①0K+38M H=00.43M





自主檢查照片

工程名稱：金門縣金城鎮第三期區段徵收工程

查驗項目：區域一社六-無主墓取掘試挖施工

查驗日期：113年05月06日



說明：無主墓取掘試挖施工



說明：無主墓取掘試挖施工



說明：無主墓取掘試挖施工



說明：無主墓取掘試挖施工

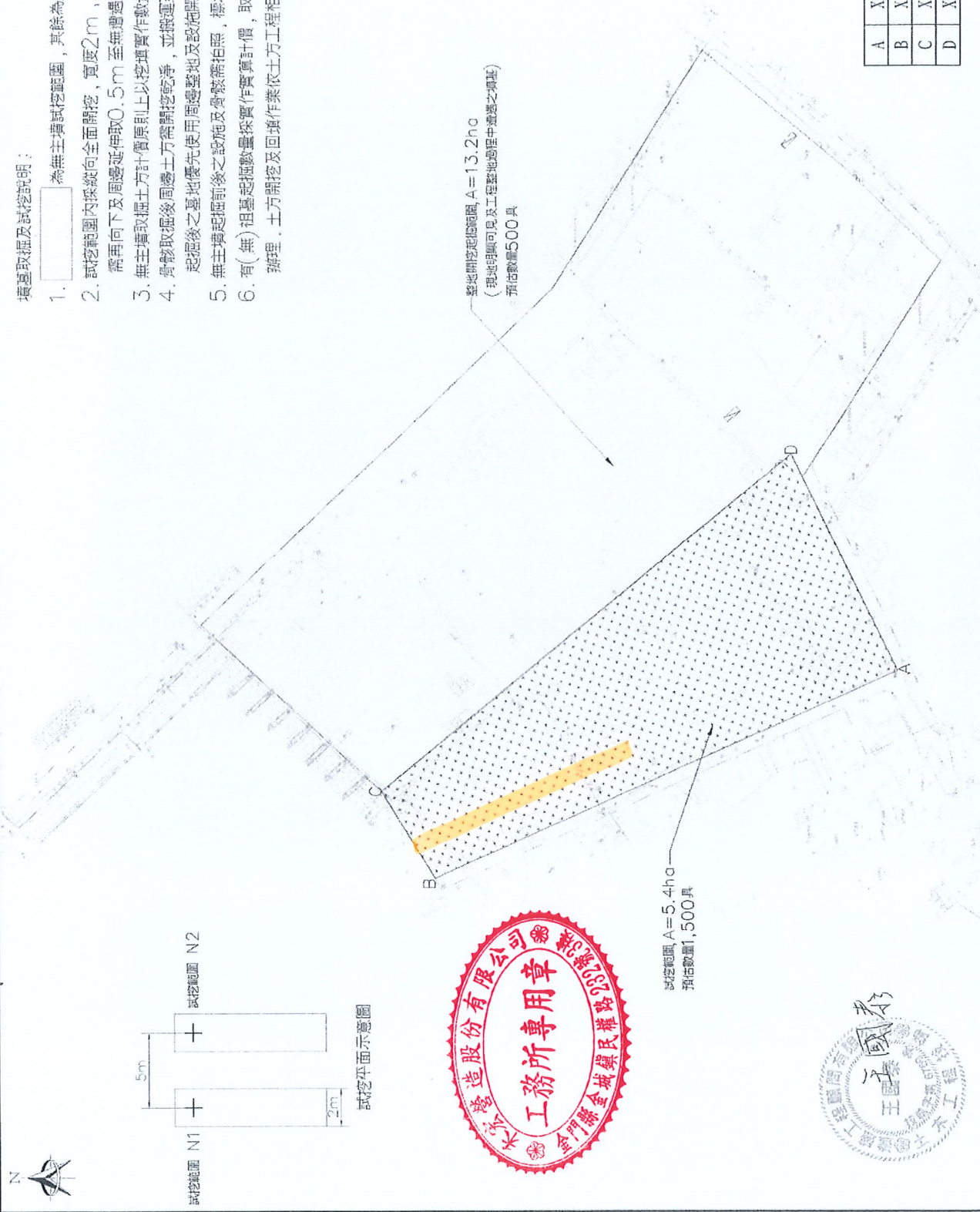


說明：無主墓取掘試挖施工



填土取掘及試挖說明：

1. 為無主墳試挖範圍，其餘為整地遺留範圍。
2. 試挖範圍內採縱向全面開挖，寬度2m，深度1m，間隔3m，選無主墳取掘後需再向下及周邊延伸0.5m至無遺留為止，試挖若無遺留則原土分層回覆復原。
3. 無主墳取掘土方計費原則上以挖填實作數量結算。
4. 骨骸取掘後周邊土方需開挖乾淨，並搬運至甲方指定公共設施用地堆置並再利用，起掘後之墓地優先使用周邊整地及設施開挖之土方借土分層回填。
5. 無主墳起掘前後之設施及骨骸需拍照，標示位置定位及編號建冊，以利後續計費管理。
6. 有(無)祖墓起掘數量採實作實算計價，取掘過程及處理需尊重先靈並依地方習俗謹慎辦理，土方開挖及回填作業依土方工程相關規範辦理。



A	X	181216.758	Y	2703150.408
B	X	181054.95	Y	2703511.32
C	X	181123.2	Y	2703553.33
D	X	181386.399	Y	2703232.491



圖號	0	冊	第	1	頁								
圖名	金門縣政府 永隆營造股份有限公司 整地工程												
圖示	說明	日期	繪圖	校對	審核								
	王國泰	1122	王國泰	王國泰	王國泰								
圖例	<table border="1"> <tr> <td>圖例</td> <td>說明</td> </tr> <tr> <td>(Symbol)</td> <td>無主墳開挖範圍</td> </tr> <tr> <td>(Symbol)</td> <td>整地範圍</td> </tr> <tr> <td>(Symbol)</td> <td>試挖範圍</td> </tr> </table>					圖例	說明	(Symbol)	無主墳開挖範圍	(Symbol)	整地範圍	(Symbol)	試挖範圍
圖例	說明												
(Symbol)	無主墳開挖範圍												
(Symbol)	整地範圍												
(Symbol)	試挖範圍												