「烈嶼清遠湖水環境改善計畫」

提案機關：金門縣政府

壹、計畫位置

貴山
陵水湖
L-18火砲據點
南環道濱海大道
烈女廟
青岐渡
沙溪出海口
清遠湖
漆佛頭
青岐聚落
沙溪堡
破湍頭
0 100 200m

厦门

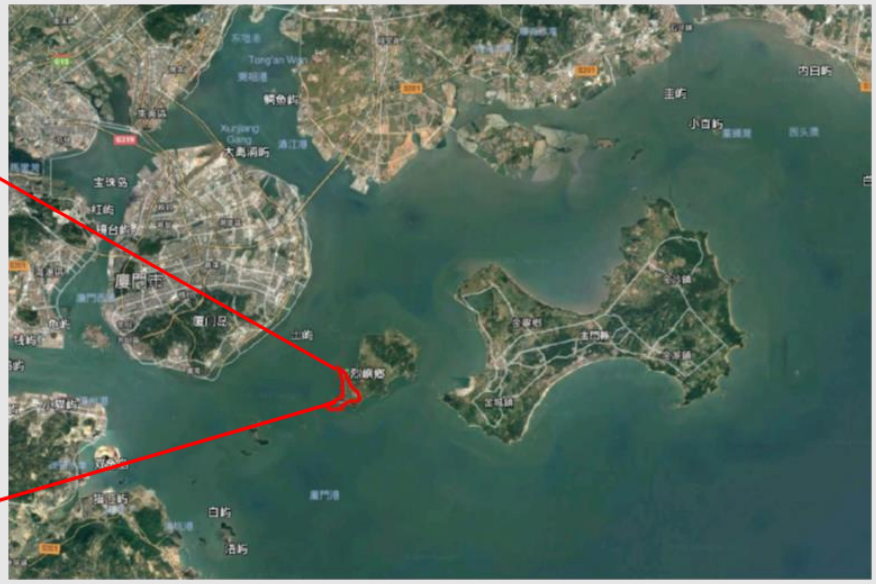

貳、計畫內容 (1/3)

一期工程

1.清遠湖濕地生態區

拓寬清遠湖原有步道，以生態工法砌築護岸，成為賞鳥林道，讓清遠湖成為濕地生態觀察的主要據點。

二期工程

2. 野遊露營區

以濱海自行車道做綠色載具之主路線，營區提供營地帳篷租借及衛浴設備，讓一般遊客無須特別準備就可以體驗野外紮營的樂趣。

三期工程

3.L-18水域遊憩區

串連原有軍事哨點包括L18據點、貴山營區及沙溪堡營區，提供遊客探險般的遊憩經驗，滿足對軍備戰事的好奇。

以L-18為主要據點，提供海濱戲水的相關服務設施，以沙灘及水岸活動為主，如沙雕、海灘排球、日光浴等活動。

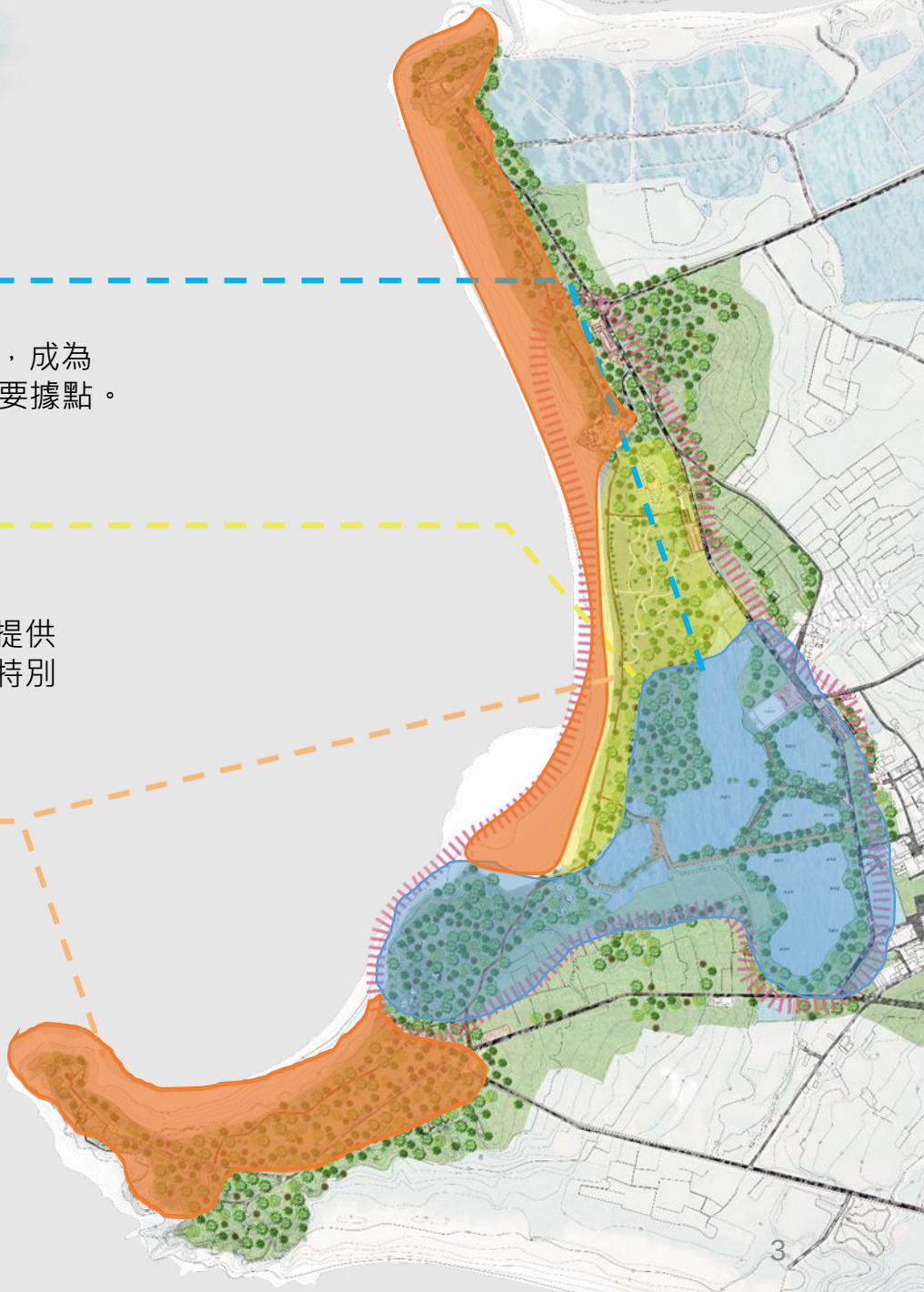

貳、計畫內容 (2/3)

▪第一期工程項目

1.清遠湖濕地生態區

湖畔步道整治
水岸生態護坡整治
親水觀景平台
水岸植生復育
景觀拱橋
洗手間
休憩設施
照明工程
指標系統工程
感潮水道海漂垃圾阻欄柵
賞鳥亭修繕
水閘門改善美化
綠能載具停車處

清遠湖模擬圖

貳、計畫內容 (3/3)

全案計畫經費需求：新台幣1億元

項次	分項工程名稱	對應部會	經費(千元)						
			107年度		108年度		小計	總計	
			中央補助款	地方分擔款	中央補助款	地方分擔款		中央補助款	地方分擔款
1	烈嶼清遠湖水環境改善計畫(第一期)	水利署	27,300	7,700			35,000	27,300	7,700
2	烈嶼清遠湖水環境改善計畫(第二期)	水利署	7,800	2,200	15,600	4,400	30,000	23,400	6,600
3	烈嶼清遠湖水環境改善計畫(第三期)	水利署			27,300	7,700	35,000	27,300	7,700
小計			35,100	9,900	42,900	12,100	100,000	78,000	22,000
總計			35,100	9,900	42,900	12,100	100,000	78,000	22,000

叁、工程佈置圖

▪第一期工程

淺水遊憩區跳石示意圖

生態護岸林道剖面

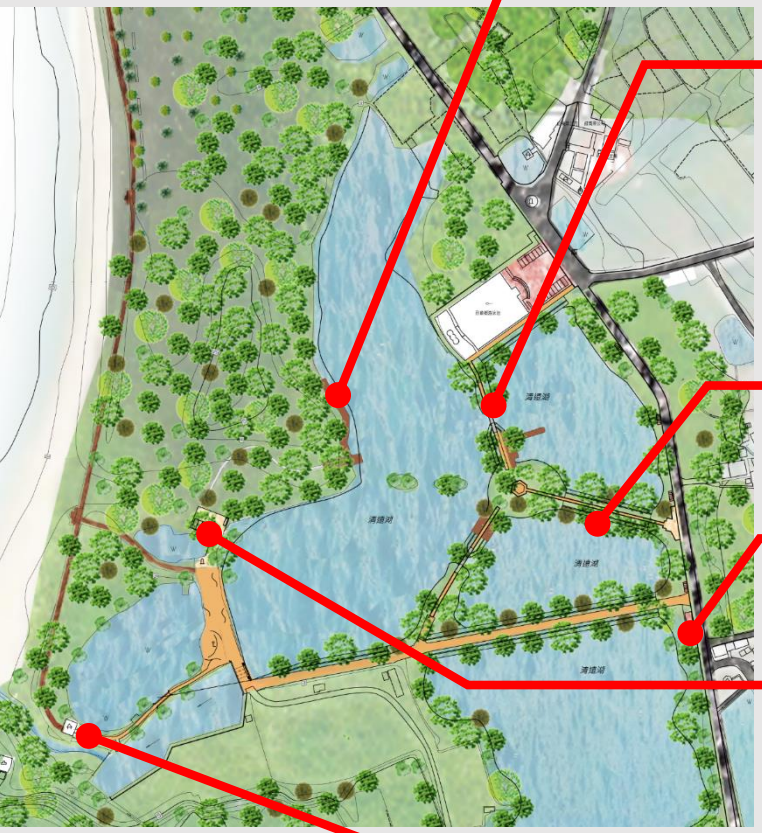

親水觀景平台
水岸植生復育

湖畔步道整治
景觀拱橋

水岸生態護坡整治
淺灘親水遊憩區

綠能載具停車處

洗手間
緊急停車處

賞鳥亭修繕

肆、計畫願景 (1/2)

親水觀景平台

親水景觀平台示意圖

親水景觀平台示意圖

淺水遊憩區跳石示意圖

生態護岸林道剖面

水岸平台示意圖

清遠湖希望黎明紀念牆廣場模擬圖

肆、計畫願景 (2/2)

露營區示意圖

濱海自行車道剖面圖

簡報結束