

金門縣烈嶼鄉上岐村防災避難地圖



編號 0902005-001

防災資訊

上岐村基本資料

總人口數
3104人

災害通報單位 (人員)

- 烈嶼鄉災害應變中心
電話 (082)-362500
- 烈嶼分駐所
電話 (082)-362110
- 烈嶼消防分隊
電話 (082)-362119

緊急聯絡人

- 村長 洪天南
電話 0935-426745.362309

防災資訊網

- 內政部消防署
<http://www.nfa.gov.tw>
- 金門縣消防局
<http://www.kfb.gov.tw/>
- 金門縣烈嶼鄉公所
http://www.kinmen.gov.tw/Layout/sub_B/index.aspx?frame=47

避難原則

- 地震 前往開放空間或公園避難
- 水災 就地或前往高處避難
- 海嘯 前往高處避難

避難處所

➔ 上岐村辦公處

地址 烈嶼鄉上岐村青岐90號
電話 0912-769588.362309

➔ 烈嶼鄉體育館

地址 烈嶼鄉上林村后井40號
電話 0971-015069

金門縣消防局108年04月 繪製



上岐村辦公處
適用災害：水災

圖例說明

行政區域界線	道路	標示	設施			
--- 鄉(鎮)界	—— 縣道	➔ 疏散避難方向	EOC 災害應變中心	警察單位	公 鄉鎮公所	衛 衛生單位
--- 里(村)界	—— 一般道路、巷弄	☄ 適用地震災害	直升機起降點	消防單位	里 村里辦公處	★ 地標
💧 河流湖泊		💧 適用水災災害	車輛及人員轉運集結點	醫療單位	文 學校	中華電信
自然村界		🌊 適用海嘯災害	身心障礙福利機構	室內避難處所	公園綠地	加油站
		⚠ 災害警告標誌設置點	物資儲備點	室外避難處所	郵局	購物商場

便利商店

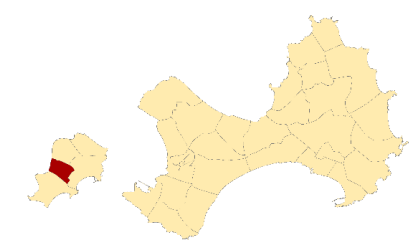
金門縣烈嶼鄉上林村防災避難地圖



編號 0902005-002

防災資訊

上林村基本資料



總人口數

1564人

災害通報單位 (人員)

- 烈嶼鄉災害應變中心
電話 (082)-362500
- 烈嶼分駐所
電話 (082)-362110
- 烈嶼消防分隊
電話 (082)-362119

緊急聯絡人

- 村長 林建進
- 電話 0933-699277.363686

防災資訊網

- 內政部消防署
<http://www.nfa.gov.tw>
- 金門縣消防局
<http://www.kfb.gov.tw/>
- 金門縣烈嶼鄉公所
http://www.kinmen.gov.tw/Layout/sub_B/index.aspx?fr

避難原則

- 地震 前往開放空間或公園避難
- 水災 就地或前往高處避難
- 海嘯 前往高處避難

避難處所

➔ 上林村辦公處 (水、海)

地址 烈嶼鄉上林村上林78號
電話 0912-769588.363686

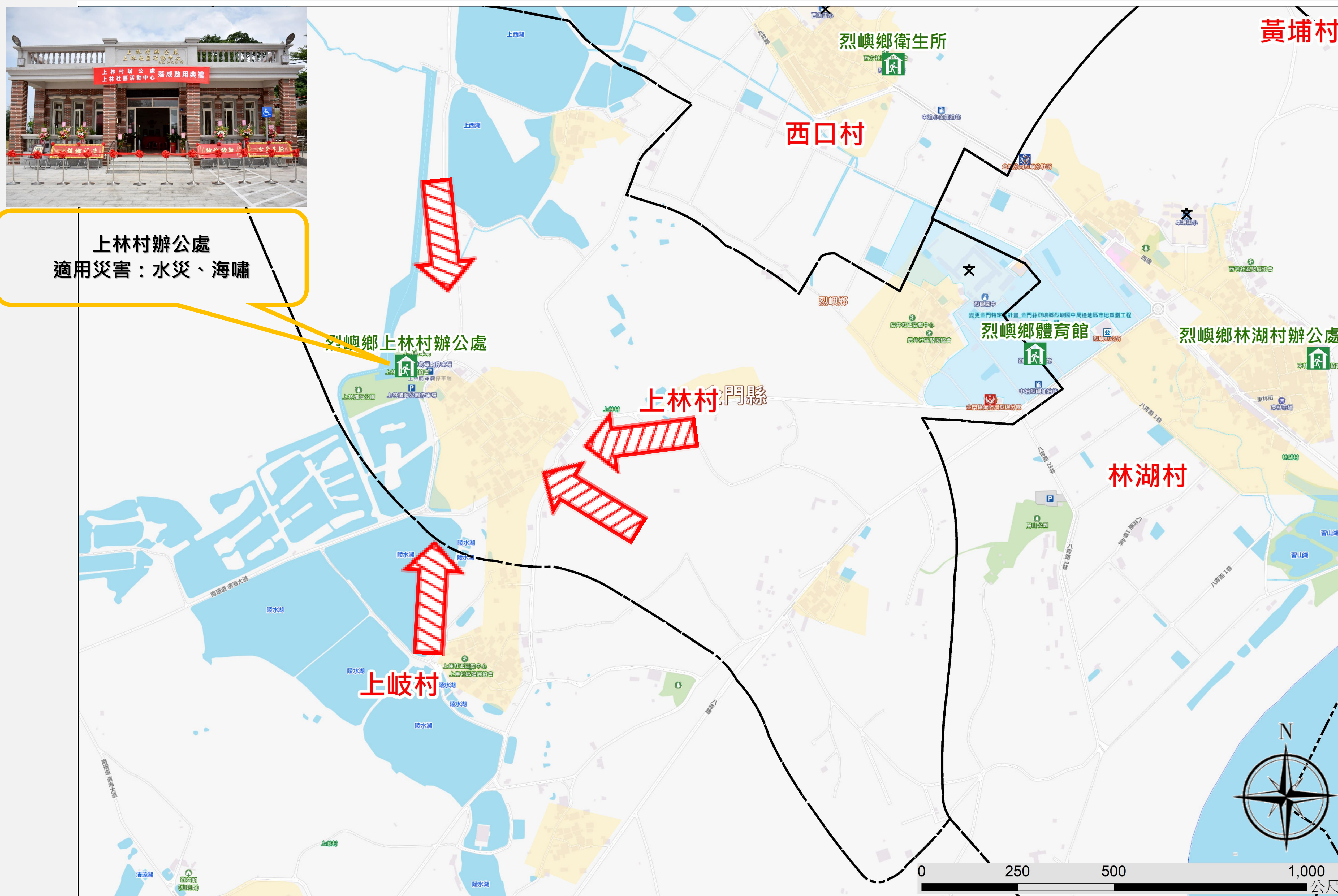
➔ 烈嶼鄉體育館 (水、震、海)

地址 烈嶼鄉上林村后井40號
電話 0971-015069

金門縣消防局108年04月繪製



上林村辦公處
適用災害：水災、海嘯



圖例說明

行政區域界線	道路	標示	設施			
— · — · 鄉(鎮)界	—— 縣道	➔ 疏散避難方向	EOC 災害應變中心	👮 警察單位	🏛 鄉鎮公所	🏠 衛生單位
— · — · 里(村)界	—— 一般道路、巷弄	🌪 適用地震災害	✈ 直升機起降點	👨 消防單位	🏠 村里辦公處	★ 地標
💧 河流湖泊		💧 適用水災災害	🚚 車輛及人員轉運集結點	🏥 醫療單位	🎓 學校	📶 中華電信
🟡 自然村界		🌊 適用海嘯災害	♿ 身心障礙福利機構	🏠 室內避難處所	🌳 公園綠地	🛢 加油站
		⚠ 災害警告標誌設置點	🏠 物資儲備點	🏠 室外避難處所	📮 郵局	★ 購物商場

便利商店

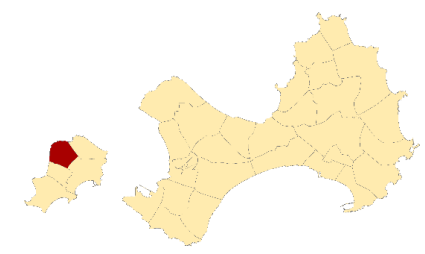
金門縣烈嶼鄉西口村防災避難地圖



編號 0902005-003

防災資訊

西口村基本資料



總人口數
2629人

災害通報單位 (人員)

- 烈嶼鄉災害應變中心
電話 (082)-362500
- 烈嶼分駐所
電話 (082)-362110
- 烈嶼消防分隊
電話 (082)-362119

緊急聯絡人

- 村長 蔡福榮
- 電話 0919-347-111.364750

防災資訊網

- 內政部消防署
<http://www.nfa.gov.tw>
- 金門縣消防局
<http://www.kfb.gov.tw/>
- 金門縣烈嶼鄉公所
http://www.kinmen.gov.tw/Layout/sub_B/index.aspx?frame=47

避難原則

- 地震 前往開放空間或公園避難
- 水災 就地或前往高處避難
- 海嘯 前往高處避難

避難處所

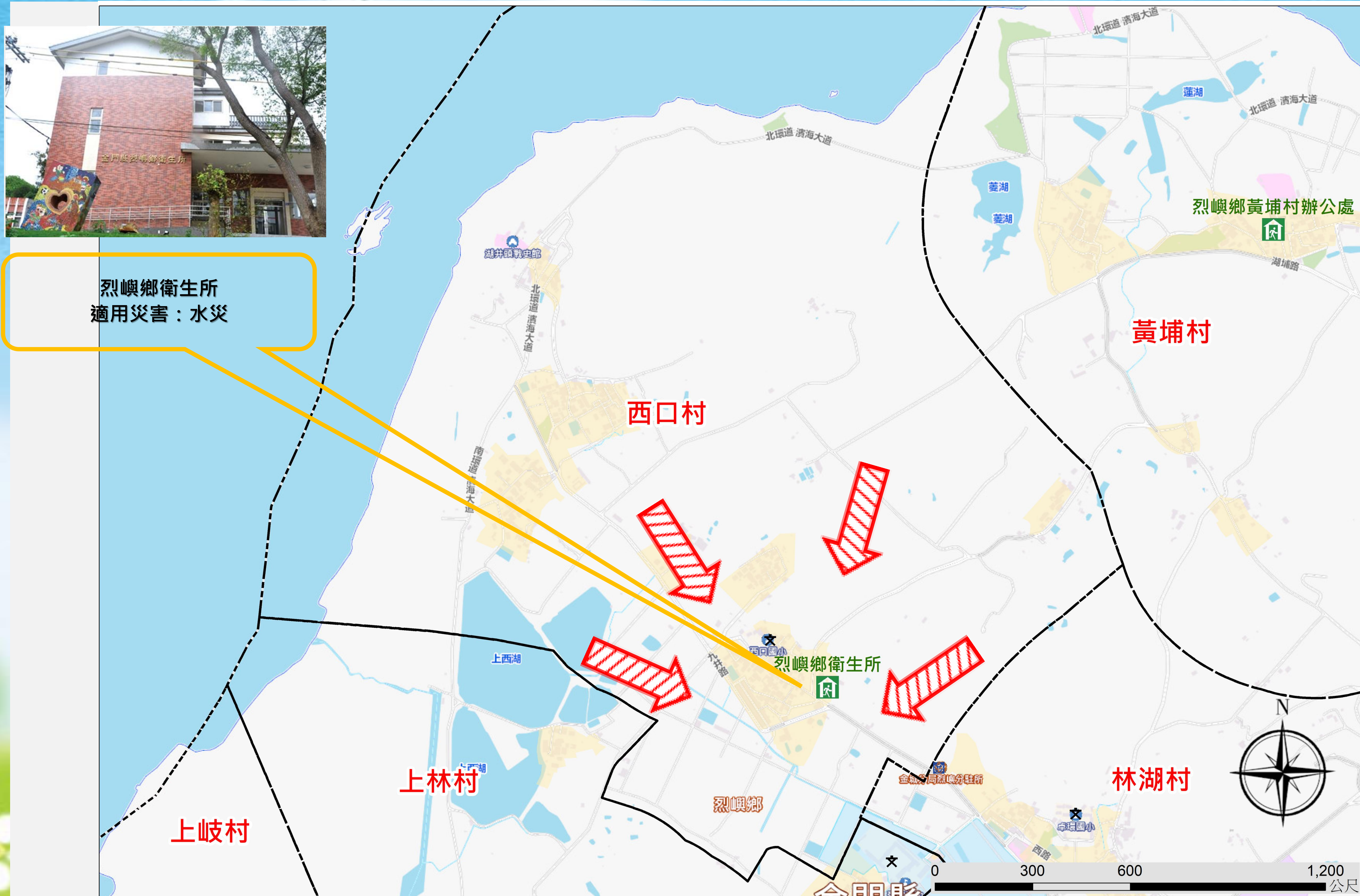
烈嶼鄉衛生所

地址 烈嶼鄉西口村西方6-5號
電話 0921-689084.362422

烈嶼鄉體育館

地址 烈嶼鄉上林村后井40號
電話 0971-015069

金門縣消防局108年04月繪製



圖例說明

行政區域界線	道路	標示	設施			
--- 鄉(鎮)界	—— 縣道	➡ 疏散避難方向	EOC 災害應變中心	👮 警察單位	🏢 鄉鎮公所	🏠 衛生單位
--- 里(村)界	—— 一般道路、巷弄	🌪 適用地震災害	🚁 直升機起降點	👮 消防單位	🏠 村里辦公處	★ 地標
💧 河流湖泊		💧 適用水災災害	🚚 車輛及人員轉運集結點	🏥 醫療單位	🎓 學校	📶 中華電信
🟡 自然村界		🌊 適用海嘯災害	♿ 身心障礙福利機構	🏠 室內避難處所	🌳 公園綠地	🛢 加油站
		⚠ 災害警告標誌設置點	🏠 物資儲備點	🌳 室外避難處所	📬 郵局	★ 購物商場

便利商店

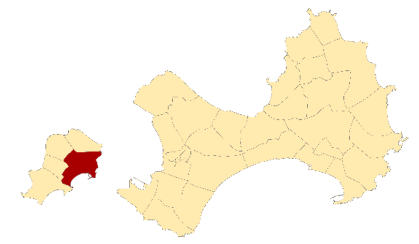
金門縣烈嶼鄉林湖村防災避難地圖



編號 0902005-004

防災資訊

林湖村基本資料



總人口數

3725人

災害通報單位 (人員)

- 烈嶼鄉災害應變中心
電話 (082)-362500
- 烈嶼分駐所
電話 (082)-362110
- 烈嶼消防分隊
電話 (082)-362119

緊急聯絡人

- 村長 林龍照
- 電話 0921-456875

防災資訊網

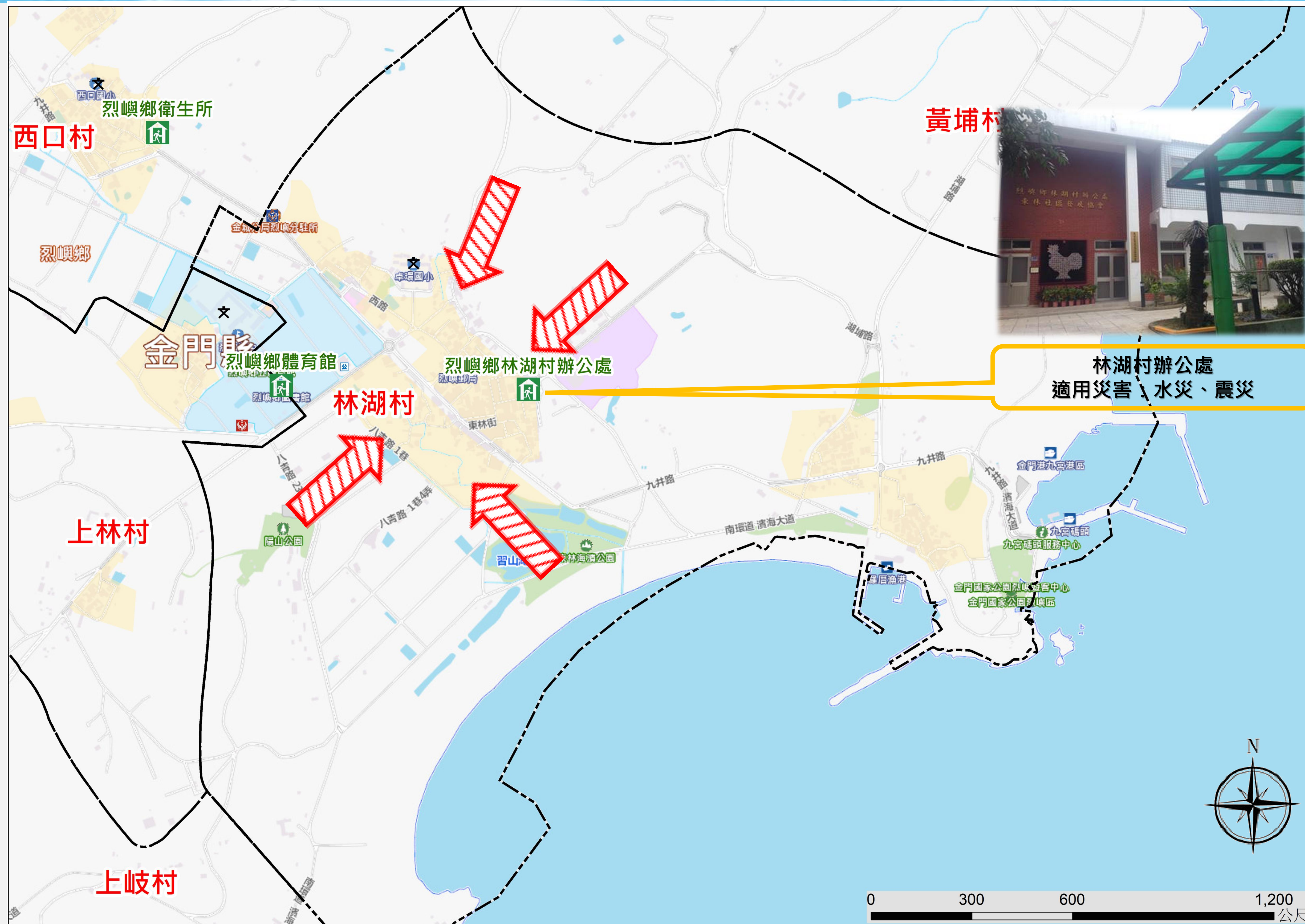
- 內政部消防署
<http://www.nfa.gov.tw>
- 金門縣消防局
<http://www.kfb.gov.tw/>
- 金門縣烈嶼鄉公所
http://www.kinmen.gov.tw/Layout/sub_B/index.aspx?fr

避難原則

- 地震 前往開放空間或公園避難
- 水災 就地或前往高處避難
- 海嘯 前往高處避難

避難處所

- ➔ **林湖村辦公處** (水 震)
地址 烈嶼鄉林湖村東林24號
電話 0988-203326.362314
 - ➔ **烈嶼鄉體育館** (水 海 震)
地址 烈嶼鄉上林村后井40號
電話 0971-015069
- 金門縣消防局108年04月繪製



林湖村辦公處
適用災害：水災、震災

圖例說明

行政區域界線	道路	標示	設施			
--- 鄉(鎮)界	—— 縣道	➔ 疏散避難方向	EOC 災害應變中心	👮 警察單位	🏢 鄉鎮公所	🏠 衛生單位
--- 里(村)界	—— 一般道路、巷弄	🌪 適用地震災害	🚁 直升機起降點	👮 消防單位	🏠 村里辦公處	🌟 地標
💧 河流湖泊		💧 適用水災災害	🚚 車輛及人員轉運集結點	🏥 醫療單位	🎓 學校	📶 中華電信
🟡 自然村界		🌊 適用海嘯災害	♿ 身心障礙福利機構	🏠 室內避難處所	🌳 公園綠地	🛢 加油站
		⚠ 災害警告標誌設置點	🏠 物資儲備點	🏠 室外避難處所	📮 郵局	🌟 購物商場

便利商店



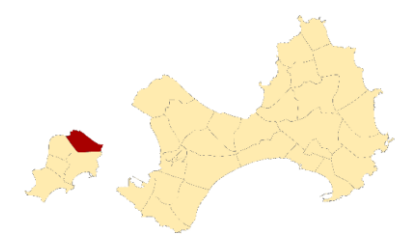
金門縣烈嶼鄉黃埔村防災避難地圖



編號 0902005-005

防災資訊

黃埔村基本資料



總人口數

1779人

災害通報單位 (人員)

- 烈嶼鄉災害應變中心
電話 (082)-362500
- 烈嶼分駐所
電話 (082)-362110
- 烈嶼消防分隊
電話 (082)-362119

緊急聯絡人

- 村長 方耀年
- 電話 0911-193108.363761

防災資訊網

- 內政部消防署
<http://www.nfa.gov.tw>
- 金門縣消防局
<http://www.kfb.gov.tw/>
- 金門縣烈嶼鄉公所
http://www.kinmen.gov.tw/Layout/sub_B/index.aspx?frame=17

避難原則

- 地震 前往開放空間或公園避難
- 水災 就地或前往高處避難
- 海嘯 前往高處避難

避難處所

黃埔村辦公處 (水海)

地址 烈嶼鄉黃埔村黃厝45號
電話 0921689084 .362421

烈嶼鄉體育館 (水海震)

地址 烈嶼鄉上林村后井40號
電話 0971-015069

金門縣消防局108年04月繪製



黃埔村辦公處
適用災害：水災、海嘯

圖例說明

行政區域界線	道路	標示	設施			
--- 鄉(鎮)界	—— 縣道	➡ 疏散避難方向	EOC 災害應變中心	👮 警察單位	🏢 鄉鎮公所	🏠 衛生單位
--- 里(村)界	—— 一般道路、巷弄	🌪 適用地震災害	🚁 直升機起降點	👮 消防單位	🏠 村里辦公處	★ 地標
💧 河流湖泊		💧 適用水災災害	🚚 車輛及人員轉運集結點	🏥 醫療單位	🎓 學校	📞 中華電信
🟡 自然村界		🌊 適用海嘯災害	♿ 身心障礙福利機構	🏠 室內避難處所	🌳 公園綠地	🛢 加油站
		⚠ 災害警告標誌設置點	🏠 物資儲備點	🏠 室外避難處所	📮 郵局	★ 購物商場

