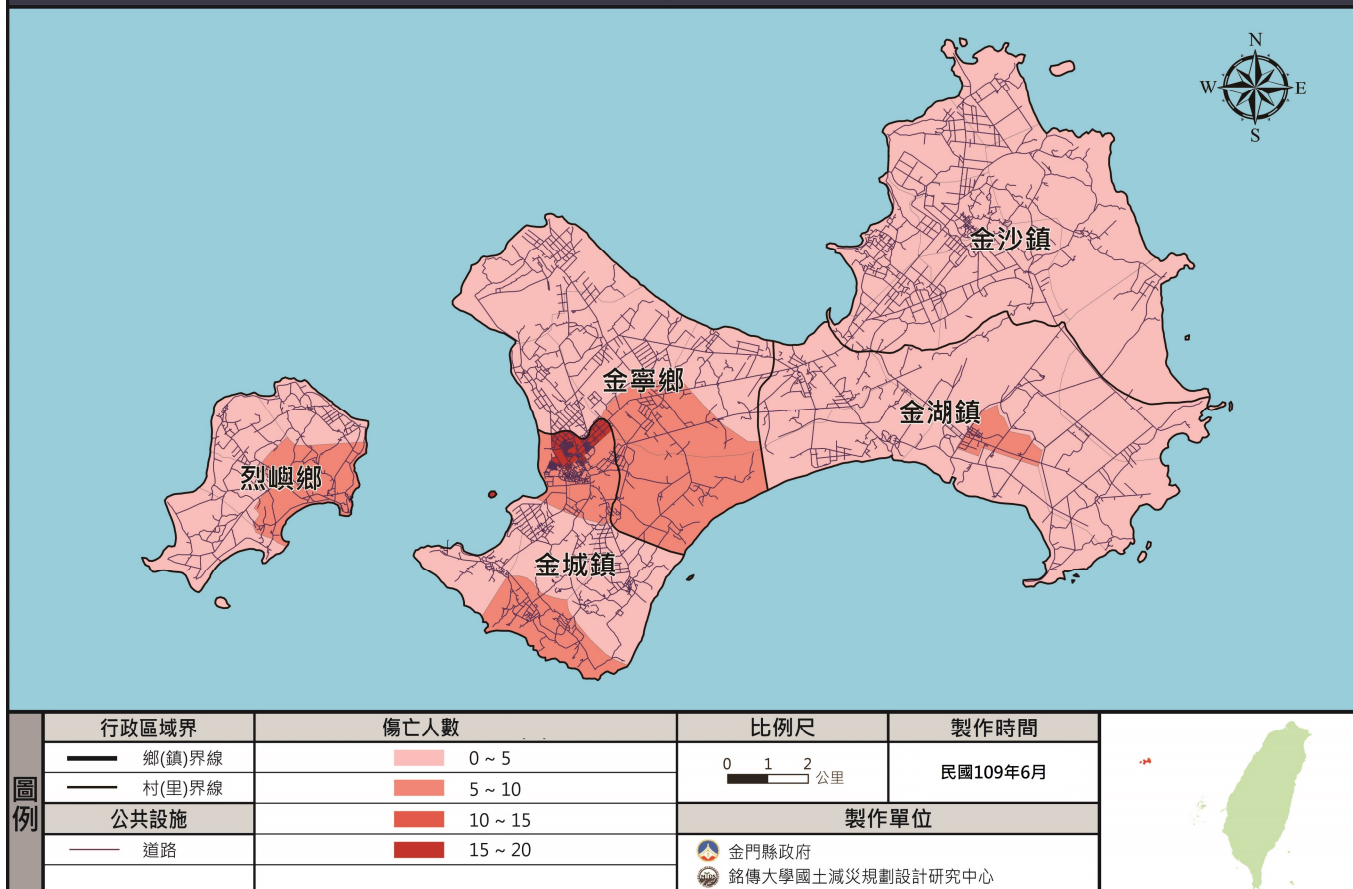
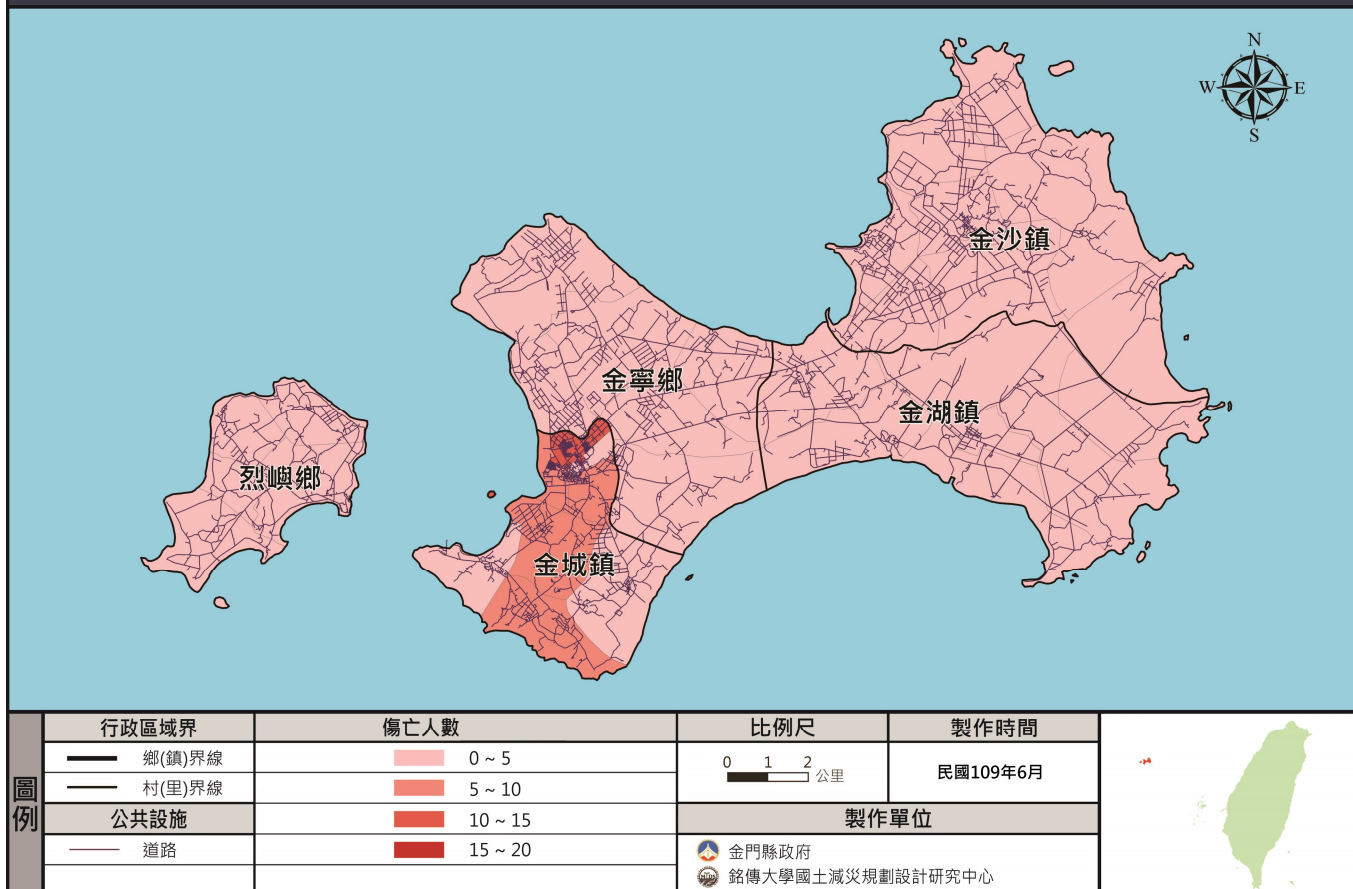


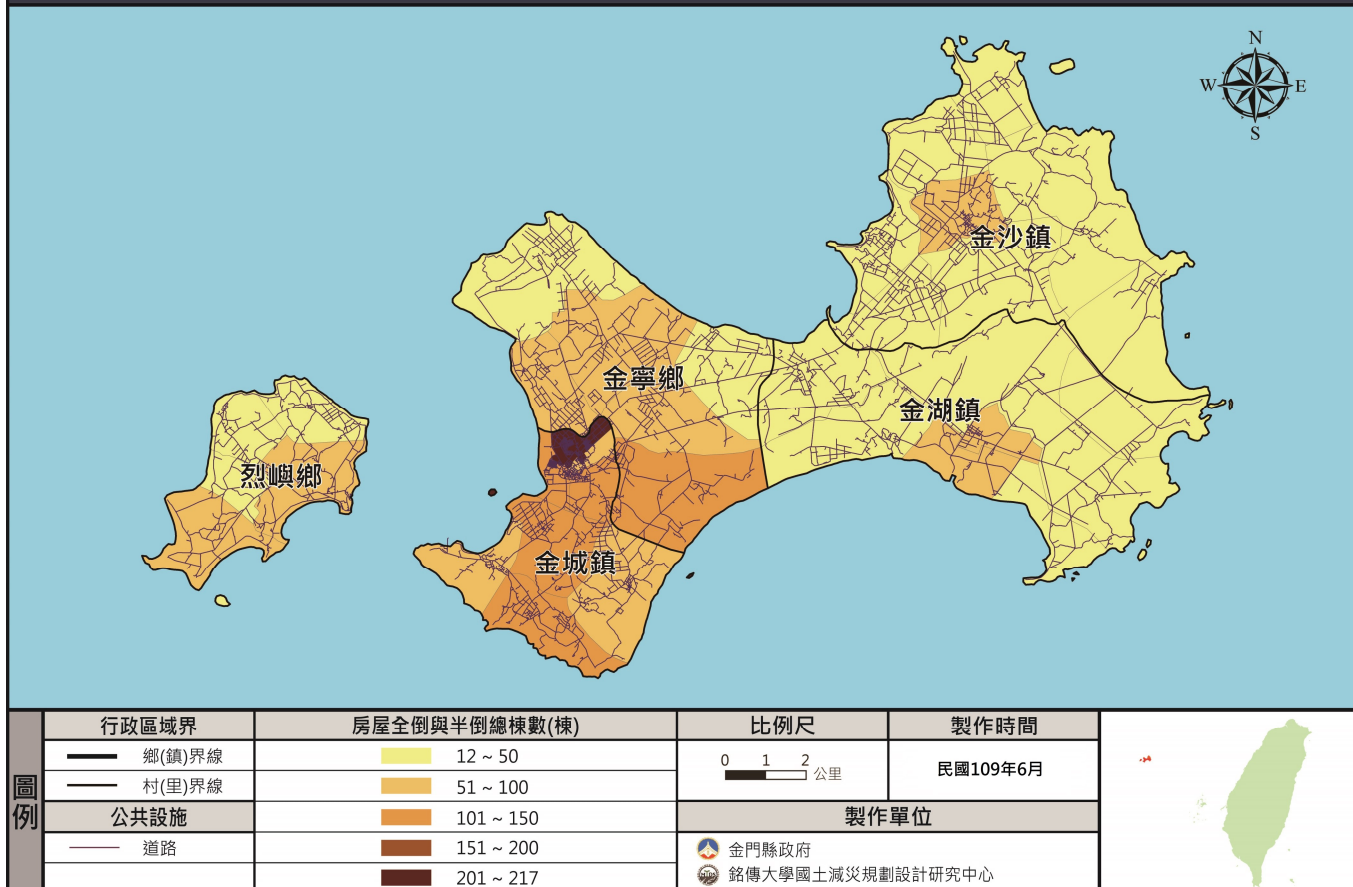
金門縣地震模擬潛勢圖(日間時段傷亡人數)



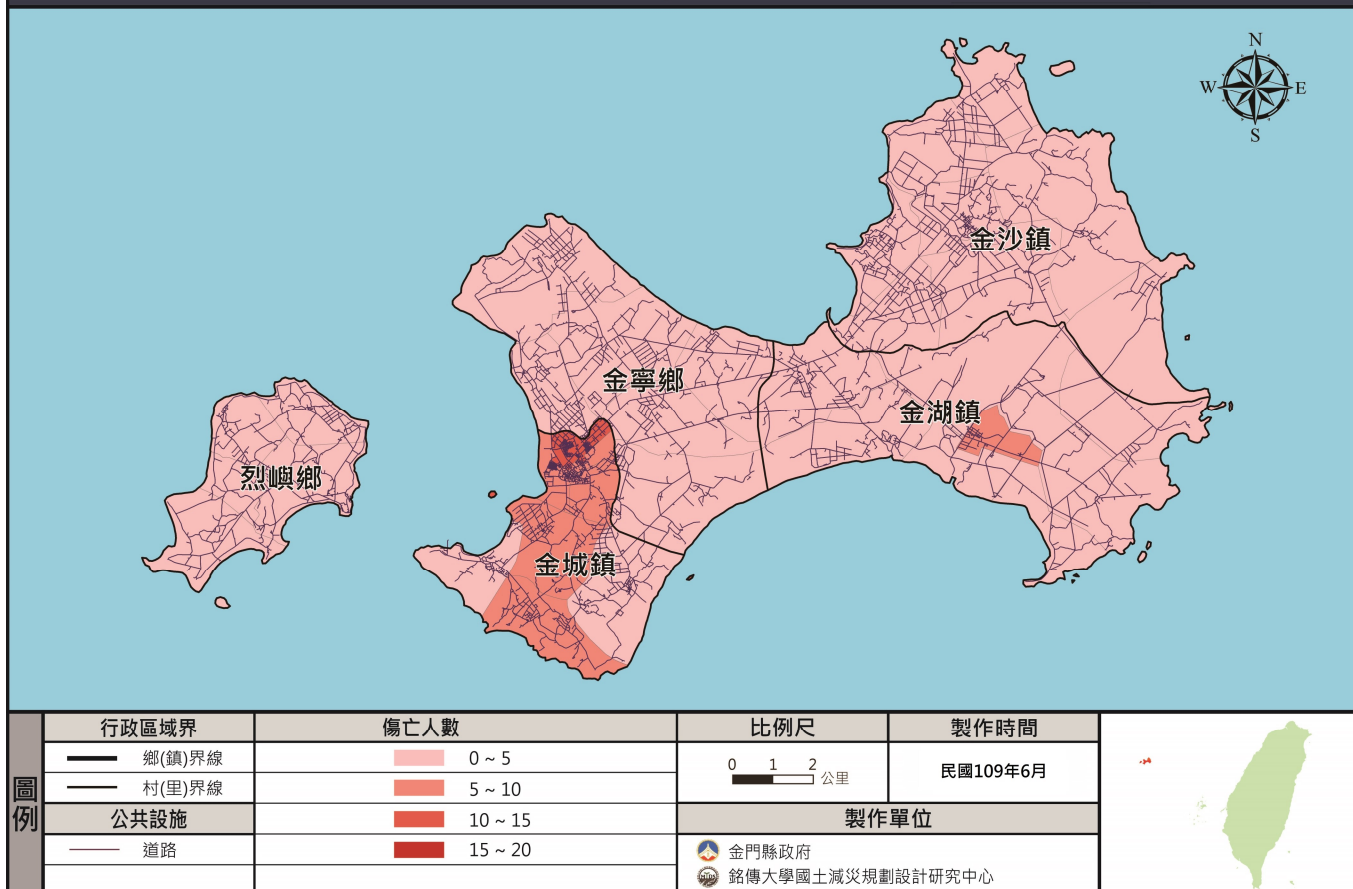
金門縣地震模擬潛勢圖(夜間時段傷亡人數)



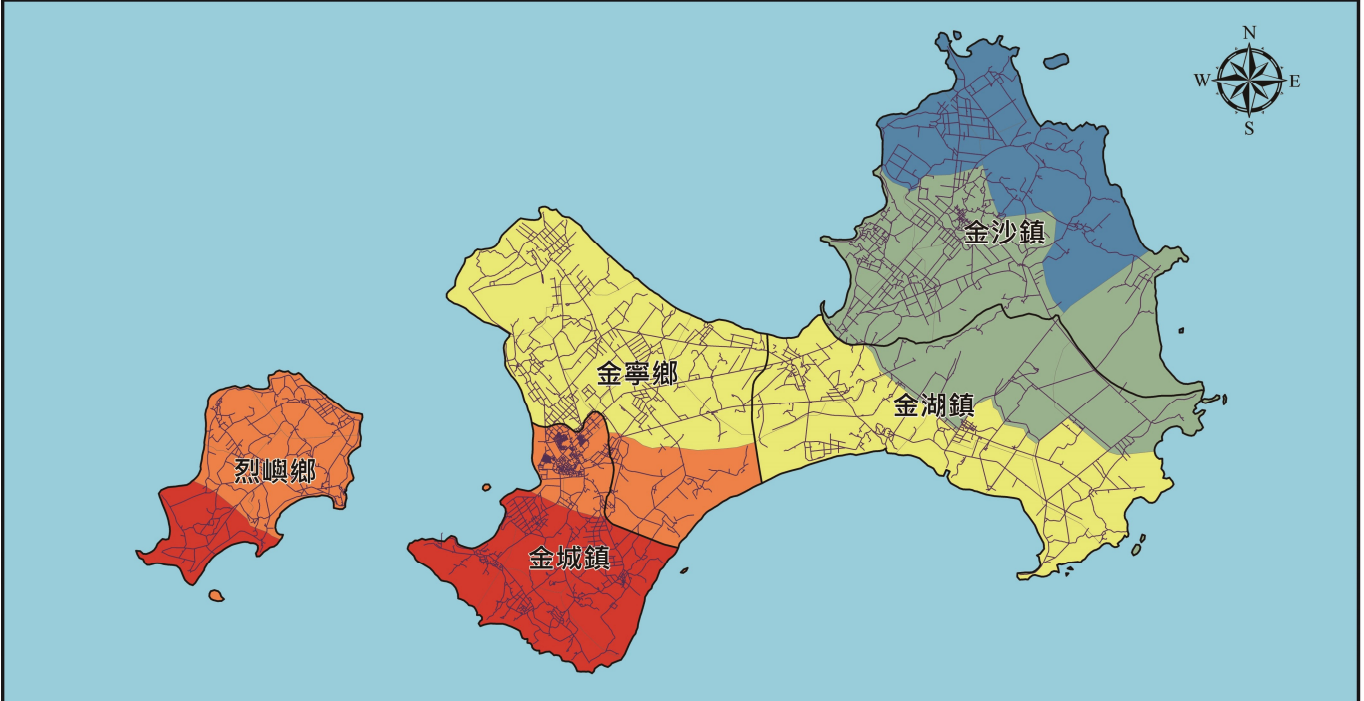
金門縣地震模擬潛勢圖(房屋全倒與半倒總棟數)



金門縣地震模擬潛勢圖(通勤時段傷亡人數)



金門縣地震模擬潛勢圖(最大地表加速度)



行政區域界		最大地表加速度(PGA)	比例尺	製作時間
圖例	鄉(鎮)界線	220 ~ 250 gal (震度5級)	0 1 2 公里	民國109年6月
	村(里)界線	250 ~ 280 gal (震度6級)		
公共設施		280 ~ 310 gal (震度6級)	製作單位	
	道路	310 ~ 340 gal (震度6級)	金門縣政府	
		340 ~ 370 gal (震度6級)	銘傳大學國土減災規劃設計研究中心	

