

正 本

檔 號：


保存年限：

金門縣金寧鄉公所 公告

發文日期：中華民國112年12月12日

發文字號：汗建字第1120019963號

附件：



主旨：公告本鄉「金寧鄉自行車道升級暨多元路線整合推動工程」
有（無）主墳墓遷葬事宜。

依據：依據殯葬管理條例第30條規定及其施行細則辦理。

公告事項：

- 一、墳墓地點：金門縣金寧鄉后沙劃測段523-7地號內。
- 二、遷葬原因：妨礙公共工程施建。
- 三、遷葬時間：自112年11月29日起三個月內。
- 四、墳墓所有人、管理人、關係人，請於遷葬期限內逕向本鄉辦理遷葬事宜，逾期未遷葬者，由本鄉代為遷葬至金門縣納骨堂（塔）不得異議。
- 五、承辦人：金門縣金寧鄉公所建設課。電話：（082）325610。

鄉長楊忠俊

土地建物查詢資料

金門縣金寧鄉后沙劃測段 0523-0007地號

資料查詢時間：民國112年12月08日10時19分

頁次：1

***** 土地標示部 *****

登記日期：民國112年05月25日
地目：雜
使用分區：(空白)
民國112年01月
地上建物建號：(空白)
其他登記事項：分割自：0523-0000地號

登記原因：分割
面積：***14,117.47平方公尺
等則：--
使用地類別：(空白)
公告土地現值：***2,314元/平方公尺

***** 土地所有權部 *****

(0001) 登記次序：0001
登記日期：民國076年06月15日
原因發生日期：民國076年04月14日
所有權人：金門縣
統一編號：0000902000
住址：(空白)
管理者：金門縣金寧鄉公所
統一編號：77355113
住址：金門縣金寧鄉仁愛新邨1號
權利範圍：全部 *****1分之1*****
權狀字號：---(空白)字第-----號
當期申報地價：111年01月*****82.5元/平方公尺
前次移轉現值或原規定地價：
053年07月 *****1.8元/平方公尺
歷次取得權利範圍：全部*****1分之1*****
其他登記事項：申請免繕發權利書狀：依土地登記規則第65條規定公有土地免繕狀。
(資料顯示完畢)

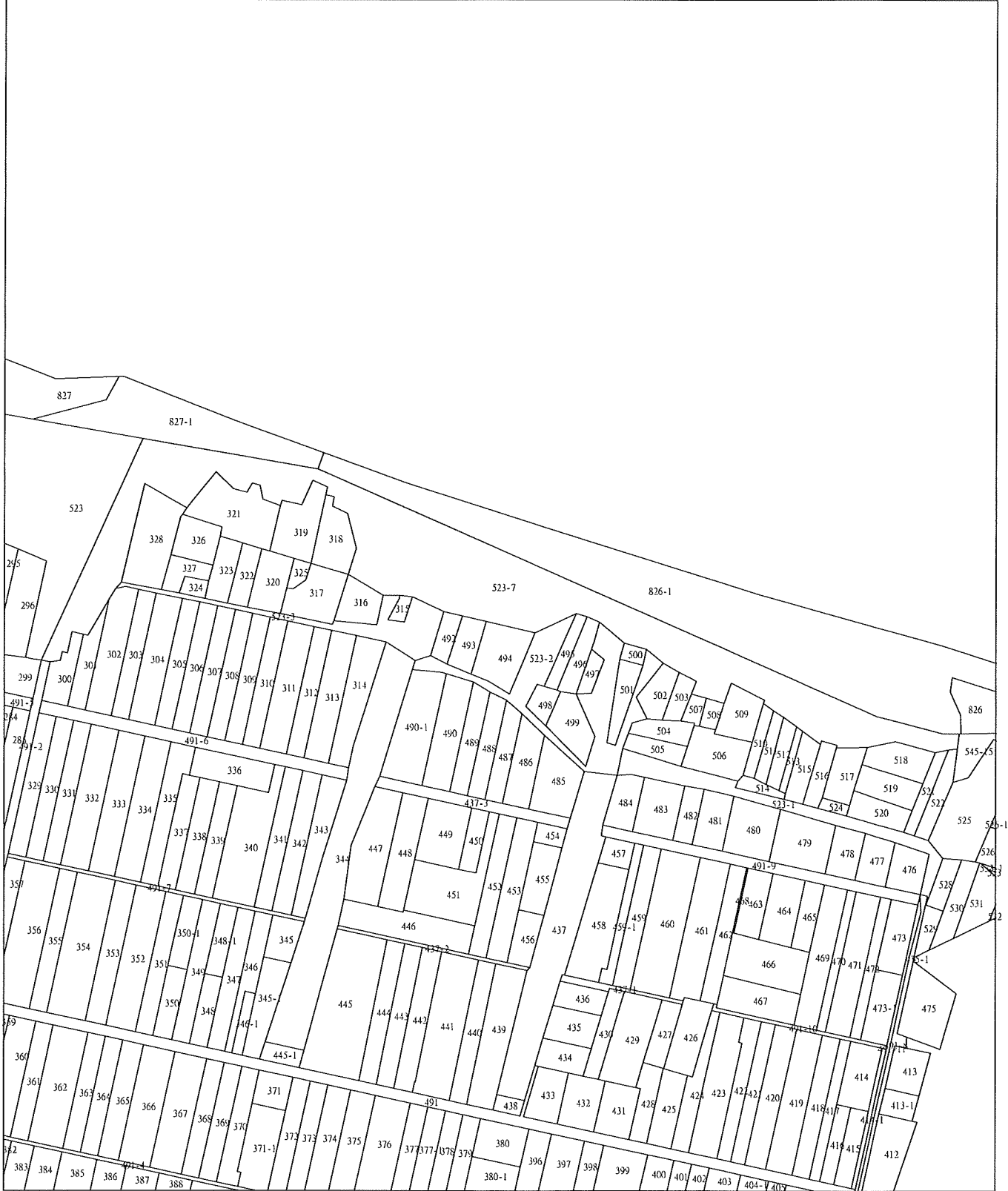
列印人員：楊忠樂
收件號：112WA010036
查驗號碼：112WA010036REGEB613FFA939D4C2CB0FBF67A53CAB
本查詢資料結果之處理及利用應依個人資料保護法相關規定辦理。

金門縣金寧鄉地籍圖查詢資料

資料查詢時間：民國112年12月08日10時20分 收件號：112WA010036
土地坐落：金門縣金寧鄉后沙劃測段523-7地號共1筆



列印人員：楊忠樂



比例尺：1/3000

原比例尺：1/1000

查驗碼：112WA010036PIC1D9C6F7B6FCA54D33AB85B1DF4EB7

工程名稱：金寧鄉自行車道升級暨多元路線整合推動工程

后沙劃測段 523-7 地號五座

附件一



工程名稱：金寧鄉自行車道升級暨多元路線整合推動工程

后沙劃測段 523-7 地號五座




工程名稱：金寧鄉自行車道升級暨多元路線整合推動工程

后沙劃測段 523-7 地號五座



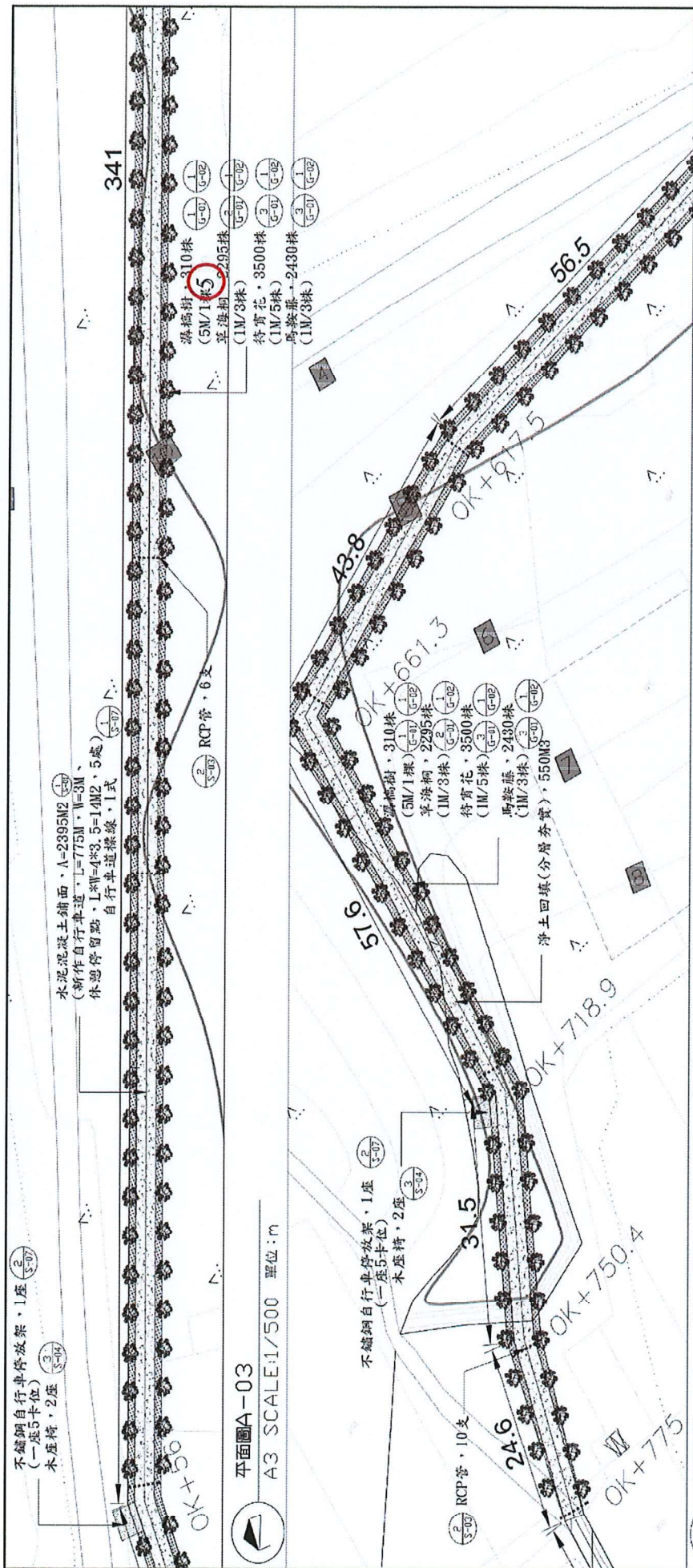
工程名稱：金寧鄉自行車道升級暨多元路線整合推動工程

后沙劃測段 523-7 地號五座



工程名稱：金寧鄉自行車道升級暨多元路線整合推動工程

后沙劃測段 523-7 地號五座



補充說明:

1. 本案須辦理施工前會勘, 釐清既有埋設管線, 補強既有管線, 土方填運, 等各工項施作位置, 方可施作。
2. 現場既有管線, 溝渠, 等設施, 如有影響工作者, 須先行拆除, 完工後再行復原, 如有損壞, 由廠商負責修復。
3. 新作自行車道施作範圍, 依現況進行調整, 必要時須辦理會勘, 以釐清施作內容。
4. 標線劃設前, 須辦理現場會勘, 釐清車道方式後, 方可施作。
5. 本工程為實作實算, 業主可依現場實際需求施作內容, 承辦商配合辦理。

金門聯合建設公司

姓名	許佳倫	職稱	技師
姓名	許佳倫	職稱	技師
姓名	王麗琴	職稱	技師
姓名	王麗琴	職稱	技師
日期	111.12		

備註: 平面圖A-03, A-04

圖號: A2-02

工程圖章: 金門聯合建設公司

工程名稱：金寧鄉自行車道升級暨多元路線整合推動工程

后沙劃測段 523-7 地號五座

