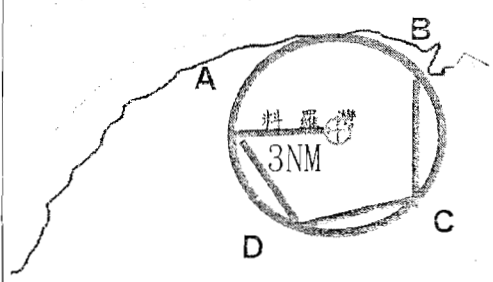
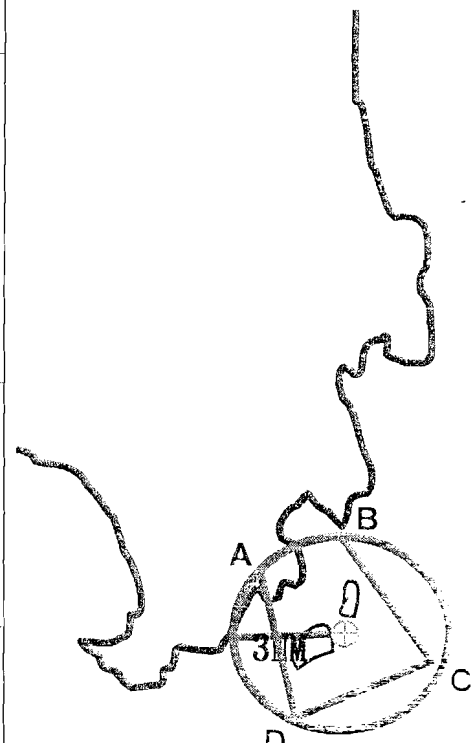


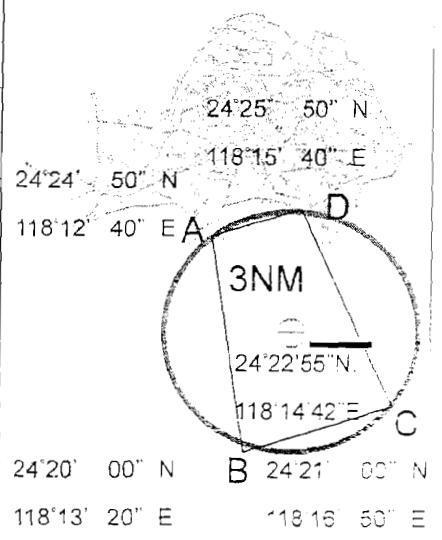
1	行政院國軍退除役官兵輔導委員會	射擊目的	戰備日對海實彈射擊		
2	交通部民用航空管理局				
3	交通部郵政總局	射擊日期	6月27日 0530-0730時		
4	交通部郵政總局				
5	基隆港務局				
6	臺中港務局				
7	高雄港務局	射擊地點	M-023 據點		
8	花蓮港務局				
9	行政院農業委員會漁業署	使用武器	105 榴砲*2 76 戰車砲*1 40 高砲*1 20 機砲*1 120 迫砲*2 T74 機槍*4 M249 班用機槍*10 T91 步槍*10		
10	第九海岸巡防總隊				
11	基隆海岸電臺				
12	行政院海峽巡防署				
13	海岸巡防署				
14	海洋巡防總局				
15	海岸巡防署				
16	國防部海軍司令部				
17	國防部空軍司令部				
18	國防部聯合後勤司令部				
19	國防部憲兵司令部				
20	國防部後備司令部				
21	空軍作戰指揮部				
22	國防部電訊發展室			射擊發數	105 榴砲彈*12 76 公厘加農砲彈*2 40 高砲彈*4 20 機砲彈*100 120 迫砲照明彈*10 7.62 機槍彈*200 5.56 機槍彈*500 5.56 步槍彈*200
23	國防部情報參謀次長室				
24	國防部作戰及計畫參謀次長室				
25	國防部戰情中心				
26	第九海岸巡防隊				
27	金門縣港務局				
28	金門縣警察局				
29	金門縣航警局				
30	空軍基勤隊				
31	金門機場管制台				
32	海指部	危險區域 經緯度 (WGS84)	A : 24°26'02" N 118°22'27" E B : 24°26'02" N 118°23'05" E C : 24°24'01" N 118°23'32" E D : 24°24'04" N 118°21'43" E		
33	四管報中隊				
34	兩棲營				
35	金沙鎮公所				
36	金湖鎮公所				
37	金寧鎮公所				
38	榜林村辦公室	危險區域 中心 點 置	24° 24' N, 118°22' E		
39	光前村辦公室				
40	大洋村辦公室				
41	官嶼辦公室				
42	西園辦公室	危險區域 最小 半徑	3 浬(NM)	敬致	
43	汶沙里辦公室				
44	浦山村辦公室	最大 彈道 高度	6600 呎 (MSL)	部 隊 長	
45	料羅村辦公室				
46	烈嶼鄉公所	備註： 火炮實彈射擊前派遣連絡官至尚義機場 實施安全管制，以維安全。		承辦人：上尉訓練官曾達勳 電 話：軍用：901441-2 自動：(082) 330693 手機：0988138107 代理人：少校訓練官陸廣銘 電 話：軍用：901441-2 自動：(082) 330693 手機：0938220994	
47	新湖村辦公室				
48	溪湖村辦公室				
49	蓮庵村辦公室				
50	金門縣政府				
51	金門縣漁會				
52	羅厝港				
53	新湖漁港				
54	復興漁港				
55	料羅港				
56	后湖港				



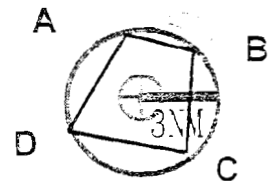
1	國防部空軍司令部	射擊單位	金門防衛指揮部金東守備隊
2	國防部空軍司令部		
3	國防部空軍司令部		
4	國防部空軍司令部		
5	國防部空軍司令部	射擊目的	戰備日對海實彈射擊
6	國防部空軍司令部		
7	國防部空軍司令部		
8	國防部空軍司令部		
9	行政院農業委員會漁業署	射擊日期	98年6月27日 0530-0730時
10	第九海岸巡防總隊		
11	基隆海岸電臺		
12	海岸巡防署		
13	海洋巡防總局		
14	行政院海岸巡防署		
15	國防部海軍司令部		
16	海岸巡防署	射擊地點	E-067 據點
17	海岸巡防總局		
18	國防部空軍司令部		
19	國防部聯合後勤司令部		
20	國防部憲兵司令部	使用武器	T91 步槍×2 M249 班用機槍×5 40 榴彈槍×1
21	國防部後備司令部		
22	空軍作戰指揮部		
23	國防部電訊發展室		
24	國防部情報參謀次長室		
25	行政院海岸巡防署海洋巡防總局第九海巡隊		
26	國防部作戰及計畫參謀次長室		
27	國防部戰情中心		
28	第九海岸巡防隊	射擊發數	5.56 步槍彈×40 5.56 機槍彈×482 M918 閃光音效彈×8
29	金門縣港務局		
30	金門縣警察局		
31	金門縣航警局		
32	空軍基勤隊		
33	金門機場管制台		
34	海指部	危險區域 經緯度 (WGS84)	A : 24°23'24" N 118°26'00" E B : 24°25'48" N 118°27'36" E C : 24°23'23" N 118°27'24" E D : 24°23'36" N 118°26'24" E
35	四管報中隊		
36	兩棲營		
37	金沙鎮公所		
38	金湖鎮公所		
39	金寧鎮公所		
40	三山村辦公室		
41	榜林村辦公室	危險區域 中心點位置	24°24'00" N · 118°27'00" E
42	光前村辦公室		
43	大洋村辦公室	危險區域 最小半徑	3 浬(NM)
44	官嶼辦公室		
45	西園辦公室	最 彈 道 高 度	6600 呎 (MSL)
46	汶沙里辦公室		
47	浦山村辦公室	備註： 火砲實彈射擊前派遣連絡官至尚義機場實施安全管制，以維安全。	敬致 部隊長 聯絡人：上尉訓練官曾達勳 電話：軍用：901441-2 自動：(082)330693 手機：0988138107 代理人：少校訓練官陸廣銘 電話：軍用：901441-2 自動：(082)330693 手機：0938220994
48	料羅村辦公室		
49	烈嶼鄉公所		
50	新湖村辦公室		
51	溪湖村辦公室		
52	蓮庵村辦公室		
53	金門縣政府		
54	金門縣漁會		
55	羅厝港		
56	新湖漁港		
57	復國墩漁港		
58	料羅港		
59	后湖港		



射擊科目		聯軍 JS-1 號操演			
國防部司令部	射擊日期	98年06月26、27日 0530-0730時，共計2日			
國防部副司令					
國防部參謀長室					
國防部副參謀長室					
國防部作戰及計畫參謀次長室					
國防部戰情中心					
國防部後備司令部					
國防部憲兵司令部					
國防部通訊發展室					
國防部軍司令部					
國防部聯合後勤司令部	射擊地點	東崗地區海域 (2612, 0154)			
國防部憲兵司令部					
國防部後備司令部					
空軍作戰指揮部					
國防部通訊發展室	使用武器	105榴砲4門			
國防部情報參謀次長室					
國防部作戰及計畫參謀次長室					
國防部戰情中心					
第一海軍巡防隊					
金門縣警務局					
金門縣警務局					
金門縣警務局					
空軍基地隊					
金門機場管制台					
海指部	射擊發數	105榴彈28發			
三管級中隊					
空棲營					
金門縣公所					
金湖鎮公所					
金寧鎮公所					
三山仔辦公室					
樟林村辦公室					
光前村辦公室					
大潭村辦公室					
官澳辦公室	危險區域 經緯度 (WGS84)	A: 24°24' 50" N 118°12' 40" E			
西園辦公室		B: 24°20' 00" N 118°13' 20" E			
汶沙里辦公室		C: 24°21' 00" N 118°16' 50" E			
浦山村辦公室		D: 24°25' 50" N 118°15' 40" E			
料羅村辦公室		危險區域 中心點位	24°22' 55" N 118°14' 42" E		
烈嶼鄉公所					
新湖村辦公室					
溪湖村辦公室					
蓮庵村辦公室					
金門縣政府					
金門縣漁會					
羅厝港					
新湖漁港					
復國墩漁港					
料羅港	最道高度	4000呎(MSL)			
后湖港					
備註：				火砲實彈射擊前派遣連絡官至尚義機場 實施安全管制，以維安全。	
代理人：少校訓練官陸廣銘					
電話：軍用：901441-2					
自動：(082)330693					
手機：0988138107					
代理人：上尉訓練官曾達毅					
電話：軍用：901441-2					
自動：(082)330693					
手機：0938220994					
敬致	部隊長				



1	陸軍烈嶼地區指揮部	射擊單位	陸軍烈嶼地區指揮部
2	交通部航空委員會	射擊目的	戰備日對海防護射擊
3	交通部航空委員會		
4	交通部航空委員會		
5	交通部航空委員會		
6	交通部航空委員會		
7	行政院農業委員會漁業署	射擊日期	98年6月27日 0530-0730時
8	第九海岸巡防總隊		
9	基隆海岸電臺		
10	海岸巡防署		
11	海洋巡防總局		
12	行政院海岸巡防署		
13	國防部海軍司令部		
14	海岸巡防總局		
15	國防部空軍司令部	射擊地點	L-014 據點(南山頭)
16	國防部		
17	聯合後勤司令部		
18	國防部憲兵司令部	使用武器	T91 步槍*9 M249 班用機槍*6 T74 排用機槍*2
19	國防部後備司令部		
20	空軍作戰指揮部		
21	國防部電訊發展室		
22	國防部情報參謀次長室		
23	國防部作戰及計畫參謀次長室		
24	國防部戰情中心	射擊發數	5.56 公厘步槍彈 180 發 5.56 公厘班用機槍彈 300 發 7.62 公厘排用機槍彈 100 發
25	第九海岸巡防總隊		
26	金門縣港務局		
27	金門縣警察局		
28	金門縣航警局		
29	空軍基勤隊		
30	金門機場管制台		
31	海指部		
32	四管報中隊		
33	兩棲登		
34	金沙鎮公所	危險區域 經緯度 (WGS84)	A: 24°24'36" N 118°13'21" E B: 24°24'45" N 118°13'57" E C: 24°22'03" N 118°13'30" E D: 24°22'57" N 118°11'42" E
35	金湖鎮公所		
36	金寧鎮公所		
37	三山村辦公室		
38	榜林村辦公室	危險區域 中心點位置	24° 23' N, 118° 13' E
39	光前村辦公室		
40	大洋村辦公室		
41	官嶼辦公室		
42	西園辦公室	危險區域 最小半徑	3 哩(NM)
43	汶沙里辦公室		
44	浦山村辦公室	最 大 彈 道 高 度	6600 呎 (MSL)
45	料羅村辦公室		
46	烈嶼鄉公所		
47	新湖村辦公室		
48	溪湖村辦公室		
49	蓮庵村辦公室		
50	金門縣政府		
51	金門縣漁會		
52	羅厝港	備註： 火砲實彈射擊前派遣連絡官至尚義機場 實施安全管制，以維安全。	
53	新湖漁港		
54	復國墩漁港		
55	料羅港		
56	后湖港		



敬致

部隊長

聯絡人：上尉訓練官曾達勳

電話：軍用：901441-2

自動：(082)330693

手機：0988138107

代理人：少校訓練官陸廣銘

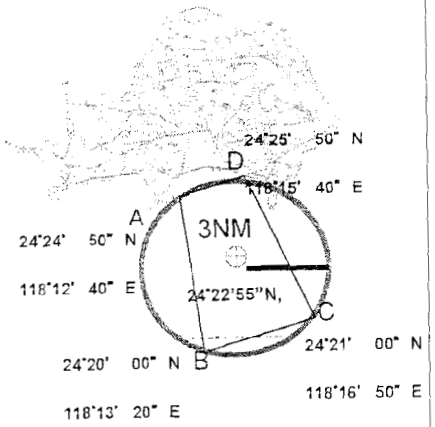
電話：軍用：901441-2

自動：(082)330693

手機：0938220994

陸軍官嶼地區指揮部

1	國防部	射擊目的	基地期末戰力鑑測火砲射擊	
2	國防部			
3	國防部			
4	國防部			
5	國防部			
6	國防部			
7	國防部			
8	國防部			
9	國防部			
10	國防部			
11	國防部	射擊日期	98年6月12、13、15、16、17、18日及6月19、20日(預備日) 0530-0730時, 共計6日。	
12	國防部			
13	國防部			
14	國防部			
15	國防部			
16	國防部			
17	國防部			
18	國防部	射擊地點	東崗地區海域 <261, 015>	
19	國防部			
20	國防部			
21	國防部			
22	國防部			
23	國防部			
24	國防部	使用武器	81迫擊砲3門	
25	國防部			
26	國防部			
27	國防部			
28	國防部			
29	國防部			
30	國防部			
31	國防部			
32	國防部			
33	國防部			
34	國防部			射擊發數
35	國防部			
36	國防部			
37	國防部			
38	國防部			
39	國防部			
40	國防部	危險區域 經緯度 (WGS84)	A: 24°24'50" N 118°12'40" E B: 24°20'00" N 118°13'20" E C: 24°21'00" N 118°16'50" E D: 24°25'50" N 118°15'40" E	
41	國防部			
42	國防部			
43	國防部			
44	國防部	危險區域 中心點位置	24°22'55" N 118°14'42" E	
45	國防部			
46	國防部			
47	國防部	危險區域 最小半徑	3浬(NM)	
48	國防部			
49	國防部	最彈道高度	2000呎 (MSL)	
50	國防部			
51	國防部			
52	國防部			
53	國防部			
54	國防部			
55	國防部			
56	國防部			
57	國防部			備註: 火砲實彈射擊前派遣連絡官至尚義機場 實施安全管制, 以維安全。
58	國防部			
59	國防部			
60	國防部			
61	國防部			
62	國防部			
63	國防部			
64	國防部			
65	國防部			
66	國防部			

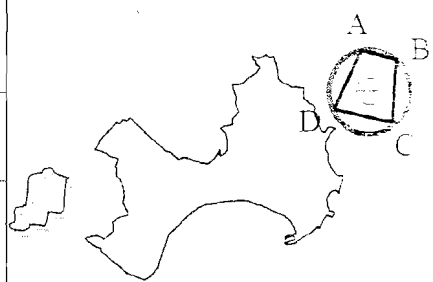


敬致 部隊長

聯絡人：上尉訓練官曾達勳
 電話：軍用：901441-2
 自動：(082)330693
 手機：0988138107

代理人：少校訓練官陸廣銘
 電話：軍用：901441-2
 自動：(082)330693
 手機：0938220994

交通部民用航空局飛航	射擊單位	金門防衛指揮部砲兵群
交通部飛航總台		
交通部航政司		
基隆港務局		
臺中港務局		
高雄港務局	射擊目的	基地訓練實彈射擊
花蓮港務局		
行政院農業委員會漁業署	射擊日期	6月9日(預備日6月10) 0600-0730時
第九海岸巡防總隊		
基隆海岸電臺		
海岸巡防署		
海洋巡防總局		
行政院海岸巡防署		
國防部海軍司令部		
海岸巡防署		
國防部空軍司令部	射擊地點	東店陣地
國防部聯合後勤司令部		
國防部憲兵司令部	使用武器	105公厘榴砲*8
國防部後備司令部		
空軍作戰指揮部		
國防部電訊發展室		
國防部情報參謀次長室		
國防部作戰及計畫參謀次長室		
國防部戰情中心	射擊發數	105榴砲彈*50
第九海岸巡防隊		
金門縣港務局		
金門縣警察局		
金門縣航警局		
空軍基勤隊		
金門機場管制台		
海指部		
四管報中隊		
兩棲營		
金沙鎮公所	危險區域 經緯度 (WGS84)	A: 24°30'12" N 118°27'45" E B: 24°29'52" N 118°27'59" E C: 24°25'55" N 118°27'22" E D: 24°29'37" N 118°26'56" E
金湖鎮公所		
金寧鎮公所	危險區域 中心點位置	24°29'00" N 118°27'00" E
三山村辦公室		
榜林村辦公室		
光前村辦公室		
大洋村辦公室	危險區域 最小半徑	3哩(NM)
官嶼辦公室		
西園辦公室		
汶沙里辦公室		
浦山村辦公室		
料羅村辦公室		
烈嶼鄉公所		
新湖村辦公室		
溪湖村辦公室		
通庵村辦公室		
金門縣政府	備註: 火砲實彈射擊前派遣連絡官至尚義機場 實施安全管制,以維安全。	
金門縣漁會		
羅厝港		
新湖漁港		
復國墩漁港		
料羅港		
后湖		

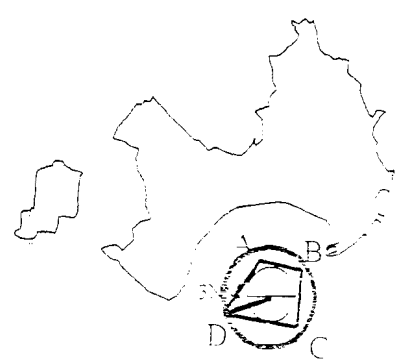


敬致
部隊長

聯絡人：上尉訓練官曾達勳
電話：軍用：901441-2
自動：(082)330693
手機：0988138107

代理人：少校訓練官陸廣銘
電話：軍用：901441-2
自動：(082)330693
手機：0938220994

1	國防部	射擊單位	金門防衛指揮部砲兵群
2	國防部		
3	國防部		
4	國防部		
5	國防部		
6	國防部	射擊目的	聯信 98-1 聯合火力射擊
7	國防部		
8	國防部	射擊日期	6月26日(預備日6月27日) 0530-0730時
9	國防部		
10	國防部		
11	國防部		
12	國防部		
13	國防部		
14	國防部		
15	國防部	射擊地點	后湖射擊場
16	國防部		
17	國防部	使用武器	105 榴砲*8 155 加農砲*4 8吋榴彈砲*4
18	國防部		
19	國防部		
20	國防部		
21	國防部		
22	國防部		
23	國防部	射擊發數	105 榴砲彈*32 155 加砲彈*16 8吋榴砲彈*16
24	國防部		
25	國防部		
26	國防部		
27	國防部		
28	國防部		
29	國防部		
30	國防部		
31	國防部		
32	國防部		
33	國防部		
34	國防部		
35	國防部		
36	國防部		
37	國防部	危險區域 中心點位	25°17'46", N118°37'48" E
38	國防部		
39	國防部	危險區域 最小半徑	3 哩(NM)
40	國防部		
41	國防部	最彈道高度	650 公尺
42	國防部		
43	國防部		
44	國防部		
45	國防部		
46	國防部		
47	國防部	備註: 火砲實彈射擊前派遣連絡官至尚義機場 實施安全管制,以維安全。	
48	國防部		
49	國防部		
50	國防部		
51	國防部		
52	國防部		
53	國防部		
54	國防部		
55	國防部		
56	國防部		



敬致
部隊長

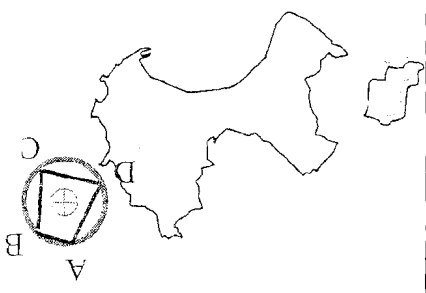
聯絡人：上尉訓練官曾達勳
電話：軍用：901441-2
自動：(082)330693
手機：0988138107

代理人：少校訓練官陸廣銘
電話：軍用：901441-2
自動：(082)330693
手機：0988220994

36	金湖港
35	金湖港
34	金湖港
33	金湖港
32	金門縣政府
31	金門縣政府
30	金門縣政府
29	金門縣政府
28	金門縣政府
27	金門縣政府
26	金門縣政府
25	金門縣政府
24	國防部戰情中心
23	國防部戰情中心
22	國防部戰情中心
21	國防部戰情中心
20	國防部戰情中心
19	國防部戰情中心
18	國防部戰情中心
17	國防部戰情中心
16	國防部戰情中心
15	國防部戰情中心
14	國防部戰情中心
13	國防部戰情中心
12	國防部戰情中心
11	國防部戰情中心
10	國防部戰情中心
9	國防部戰情中心
8	國防部戰情中心
7	國防部戰情中心
6	國防部戰情中心
5	國防部戰情中心
4	國防部戰情中心
3	國防部戰情中心
2	國防部戰情中心
1	國防部戰情中心

36	金門縣政府
35	金門縣政府
34	金門縣政府
33	金門縣政府
32	金門縣政府
31	金門縣政府
30	金門縣政府
29	金門縣政府
28	金門縣政府
27	金門縣政府
26	金門縣政府
25	金門縣政府
24	國防部戰情中心
23	國防部戰情中心
22	國防部戰情中心
21	國防部戰情中心
20	國防部戰情中心
19	國防部戰情中心
18	國防部戰情中心
17	國防部戰情中心
16	國防部戰情中心
15	國防部戰情中心
14	國防部戰情中心
13	國防部戰情中心
12	國防部戰情中心
11	國防部戰情中心
10	國防部戰情中心
9	國防部戰情中心
8	國防部戰情中心
7	國防部戰情中心
6	國防部戰情中心
5	國防部戰情中心
4	國防部戰情中心
3	國防部戰情中心
2	國防部戰情中心
1	國防部戰情中心

射擊單位	金門防衛指揮部砲兵群
射擊目的	基地訓練實彈射擊
射擊日期	6月16日(預備日6月17) 0600-0730時
射擊地點	東店陣地
使用武器	105公厘榴砲*8
射擊發數	105榴砲彈*50
危險區域	A: 24°30'12" N 118°27'45" E B: 24°29'52" N 118°27'59" E C: 24°25'55" N 118°27'22" E D: 24°29'37" N 118°26'56" E (WGS84)
危險區域	危險區域 中心點位置 24°29'00" N 118°27'00" E
危險區域	危險區域 小半徑 3哩(NM)
彈道高度	6600呎(MSL)
備註	火砲實彈射擊前派遣連隊官至尚義機場 實施安全管制，以維安全。

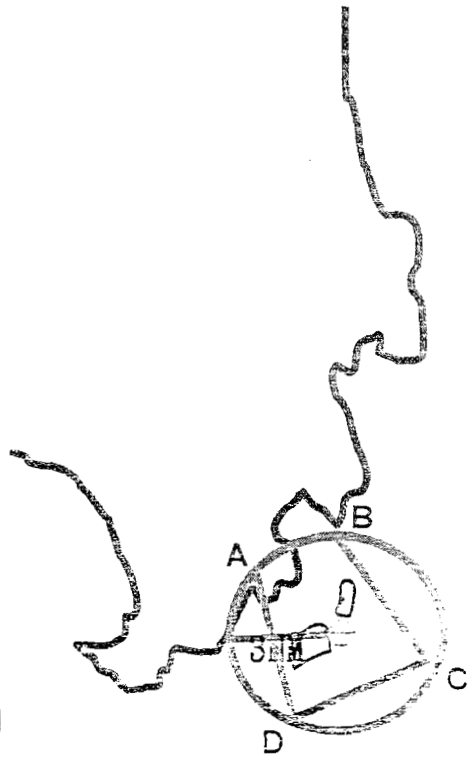


聯絡人：上尉訓練官曾達勳
電話：軍用：901441-2
自動：(082)330693
手機：0988138107
代理人：少校訓練官陸廣銘
電話：軍用：901441-2
自動：(082)330693
手機：0988138107
部隊長

敬致

金門防衛指揮部戰區營

射擊目的	基地期末鑑測實彈射擊
射擊日期	06月01、02、03、04、05、06、08、09、10、11、12、13日 0600-1200及1400-1700
射擊地點	峰上靶場
使用武器	42公厘迫砲*5 M41D戰車砲*12 T74V機槍*12
射擊發數	42公厘榴彈*200 76公厘破甲彈*800 7.62公厘機槍彈*2000
危險區域經緯度 (WGS84)	A: 24°23'24" N 118°27'00" E B: 24°25'48" N 118°27'36" E C: 24°23'23" N 118°27'24" E D: 24°23'36" N 118°26'24" E
危險區域中心點位置	24°24'00" N, 118°27'00" E
危險區域最小半徑	3哩(NM)
最彈道高度	6600呎 (MSL)
備註:	火砲實彈射擊前派遣連絡官至尚義機場實施安全管制，以維安全。



敬致 部隊長

聯絡人：上尉訓練官曾達勳
 電話：軍用：901441-2
 自動：(082)330693
 手機：0988138107

代理人：少校訓練官陸廣銘
 電話：軍用：901441-2
 自動：(082)330693
 手機：0938220994

陸軍金門防衛指揮部對海(空)實彈射擊公告 (WCS84)

發文字號： 年 月 日 字第 號

射擊公告	張貼時間	98年6月26日
	分送單位	如配佈表
	有效時間	98年6月28日

主旨：本部於98年6月27日0530~0730時共計1日實施對海射擊，如說明，特此公告。

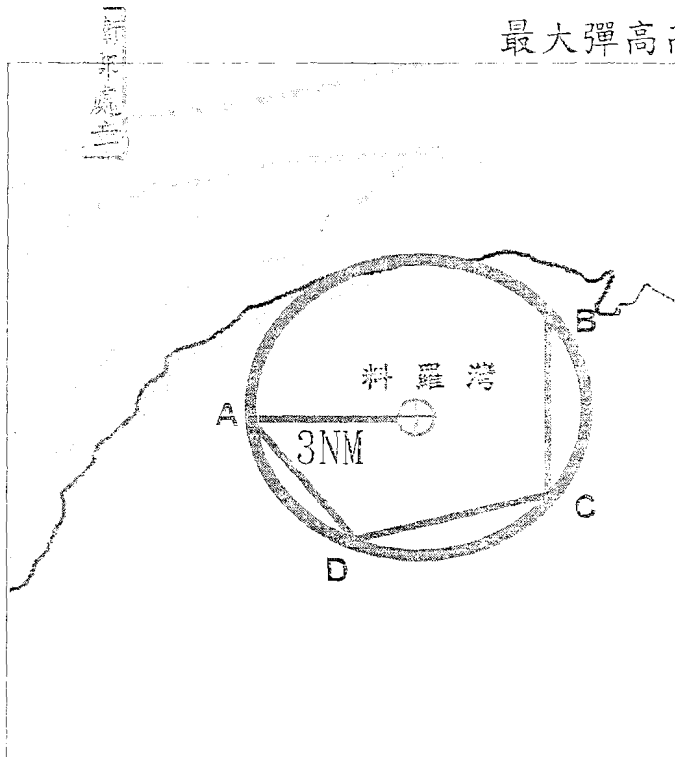
說明：本部預訂於98年6月27日0530~0730時共計1日實施對海射擊，敬請有關單位於射擊時間及區域，全力配合管制，以利本部任務遂行。

僅此

陸軍七五四一部隊(金西守備隊)部隊長

安全管制區域圖

最大彈高高度 6600 呎



危險區域
南海面

A : 24° 26' 02" N · 118° 22' 27" E

(尚義機場塔台東南方 1 海涅海面)

B : 24° 26' 02" N · 118° 23' 05" E

(成功象德宮南方 1 海涅海面)

C : 24° 24' 01" N · 118° 23' 32" E

(成功象德宮南方 4 海涅海面)

D : 24° 24' 04" N · 118° 21' 43" E

(尚義機場塔台東南方 4 海涅海面)

危險區域中心點：24° 24' N

118° 22' E

最小半徑：3 海涅

陸軍五二一八部隊對海(空)實彈射擊公告 (WGS84)

發文字號： 年 月 日 字第 號

射擊公告	張貼時間	98年6月26日
	分送單位	如配佈表
	有效時間	98年6月29日

主旨：本部於98年6月27日0530-0730時共計1日實施射擊，如說明，特此公告。

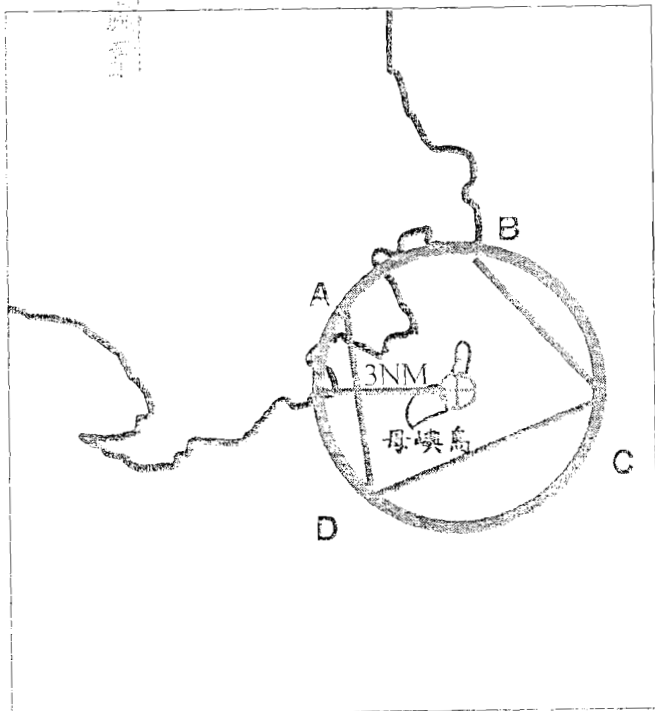
說明：本部預訂於98年6月27日0530-0730時共計1日實施射擊，敬請有關單位於射擊時間及區域，全力配合管制，以利本部任務遂行。

僅此

陸軍五二一八部隊(金東守備隊) 部隊長

安全管制區域圖

最大彈高高度 6600 呎



危險區域

南海面

A: 24°23'24" N, 118°26'00" E

(母嶼島西北方海面)

B: 24°25'48" N, 118°27'36" E

(母嶼島北北東方 3 海浬海面)

C: 24°23'23" N, 118°27'24" E

(母嶼島東南東方 3 海浬海面)

D: 24°23'36" N, 118°26'24" E

(母嶼島西南方 3 海浬海面)

中心點: 24°24' N, 118°27' E

最小半徑: 3 海浬

陸軍金門防衛指揮部對海(空)實彈射擊公告 (WGS84)

發文字號： 年 月 日 字第 號

射擊公告	張貼時間	98年06月1日
	分送單位	如配佈表
	有效時間	98年06月25日至06月28日

主旨：本部於98年06月26、27日共計2日實施105榴砲實彈射擊，如說明，特此公告。

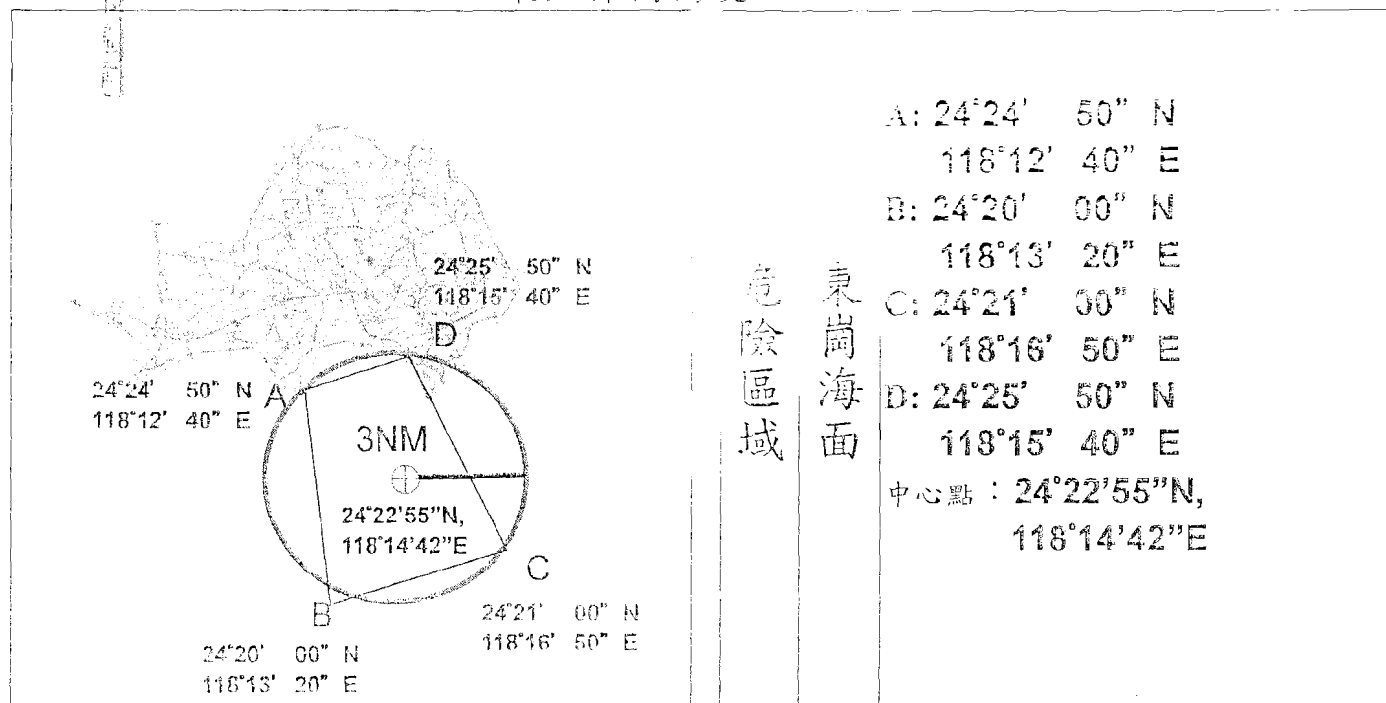
說明：本部於98年06月26、27日共計2日，0530~0730時於東崗海面實施火砲實彈射擊，敬請有關單位於射擊時間及區域，全力配合管制，以利本部任務遂行。

僅此

陸軍四八二九部隊(烈指部) 部隊長

安全管制區域圖

最大彈高高度 1000 呎



陸軍四八二九部隊(烈指部)實彈射擊公告 (WGS84)

發文字號： 年 月 日 字第 號

射擊公告

張貼時間	98年6月26日
分送單位	如配佈表
有效時間	98年6月28日

主旨：本部於98年6月27日0530-0730時共計1日實施對海射擊，如說明，特此公告。

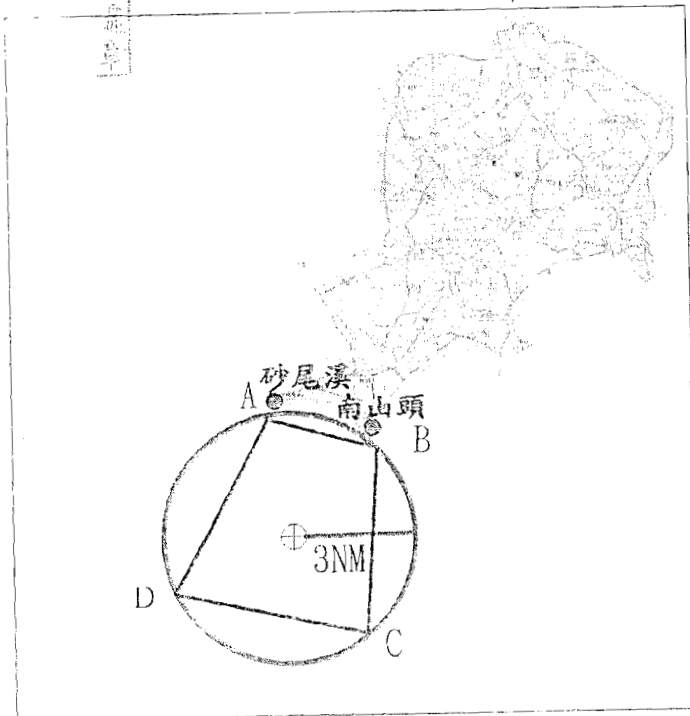
說明：本部於98年6月27日0530-0730時共計1日實施對海射擊，敬請有關單位於射擊時間及區域，全力配合管制，以利本部任務遂行。

僅此

陸軍四八二九部隊(烈指部) 部隊長

安全管制區域圖

最大彈高高度 6600 呎



危險區域

南海面

A: 24° 24' 36" N, 118° 13' 21" E (砂尾溪沿岸)
B: 24° 24' 45" N, 118° 13' 57" E (南山頭沿岸)
C: 24° 22' 03" N, 118° 13' 30" E (南山頭南方 4 海浬海面)
D: 24° 22' 57" N, 118° 11' 42" E (砂尾溪西南方 6 海浬海面)
中心點: 24° 23' N, 118° 13' E
最小半徑: 3 海浬

陸軍金門防衛指揮部對海（空）實彈射擊公告（WGS84）

發文字號： 年 月 日 字第 號

射擊公告	張貼時間	98年6月1日
	分送單位	如配佈表
	有效時間	98年6月11日至6月21日

主旨：本部於98年6月12、13、15、16、17、18日、6月19、20（預備日）日共計6日實施火炮實彈射擊，如說明，特此公告。

說明：本部於98年6月12、13、15、16、17、18日、6月19、20（預備日）日共計6日，0530~0730時於東崗海面實施火炮實彈射擊，敬請有關單位於射擊時間及區域，全力配合管制，以利本部任務遂行。

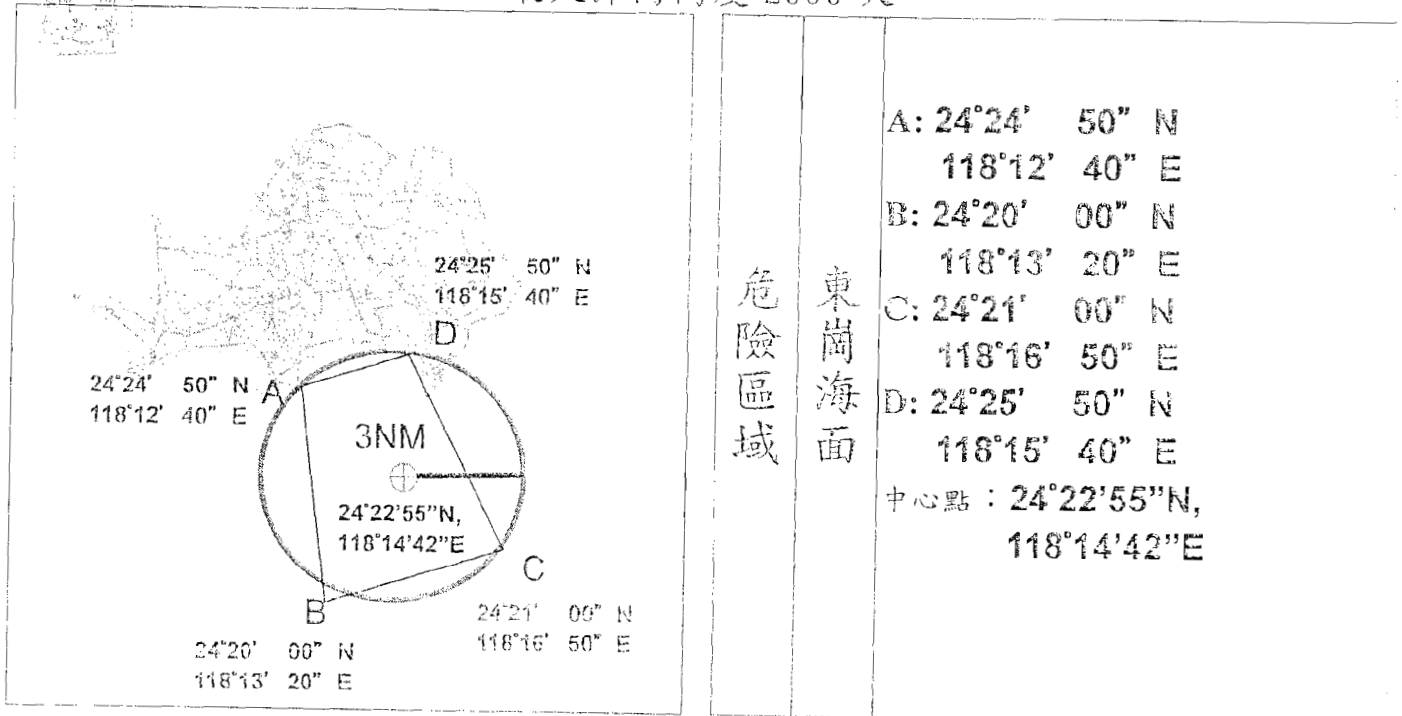

僅此

陸軍烈嶼地區指揮部

部隊長

安全管制區域圖

最大彈高高度2000呎



發文序號： 年 月 日 字第 號

射擊公告	張貼時間	98年5月26日
	分送單位	如配佈表
	有效時間	98年6月9、10日

主旨：本部於98年6月9(預備日：10日)0600-0730時共計2日實施對海射擊，如說明，特此公告。

說明：本部預訂於98年6月9(預備日：10日)0600-0730時共計2日實施對海射擊。敬請有關單位於射擊時間及區域，全力配合管制，以利本部任務遂行。

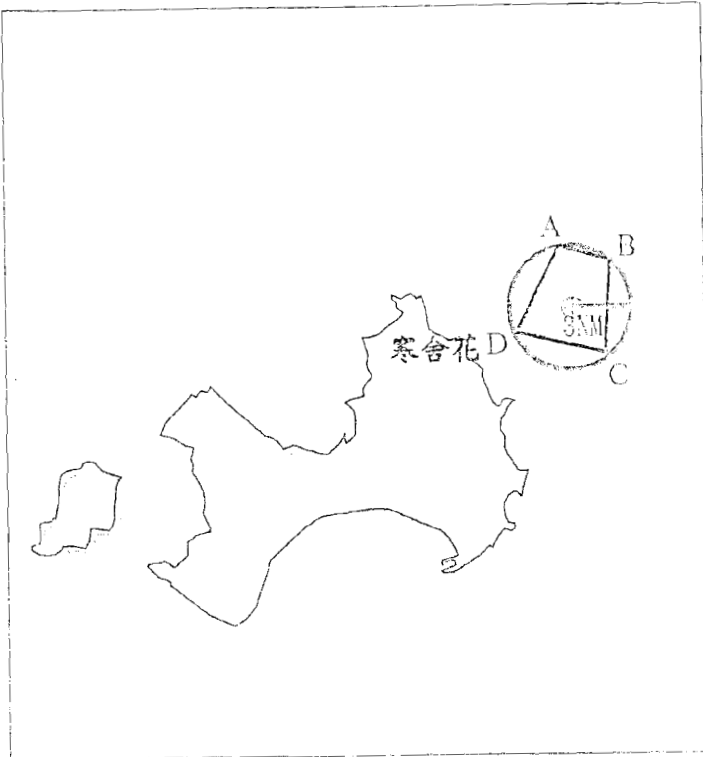
僅此

陸軍七五四一部隊 (砲兵群) 部隊長

防範
彈高
訓練
之章

安全管制區域圖

最大彈高高度 6600 呎



危險區域
東北海面

- A : 24° 30' 12" N · 118° 27' 45" E
(寒舍花東北方 8 海哩)
 - B : 24° 29' 52" N · 118° 27' 59" E
(寒舍花東北方 9 海哩)
 - C : 24° 25' 55" N · 118° 27' 22" E
(寒舍花東南東方 7 海哩)
 - D : 24° 29' 37" N · 118° 26' 56" E
(寒舍花東方 2.5 海哩)
- 危險區域中心點：24° 29' N
118° 27' E
- 最小半徑：3 海哩

陸軍金門防衛指揮部對海(空)實彈射擊公告 (WGS84)

發文字號： 年 月 日 字第 號


射擊公告	張貼時間	98年6月1日
	分送單位	如配佈表
	有效時間	98年6月16、17日

主旨：本部於98年6月16(預備日：17日)0600-0730時共計2日實施對海射擊，如說明，特此公告。

說明：本部預訂於98年6月16(預備日：17日)0600-0730時共計2日實施對海射擊。敬請有關單位於射擊時間及區域，全力配合管制，以利本部任務遂行。

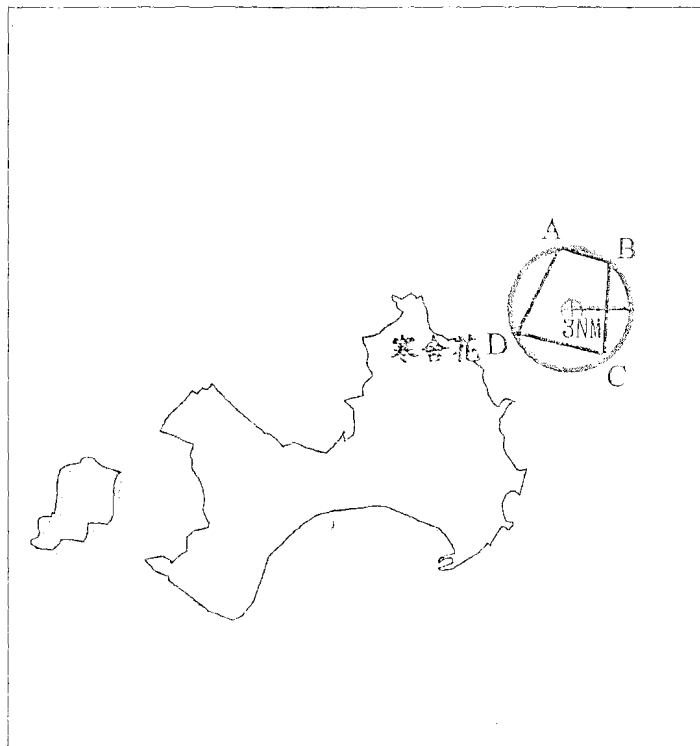
僅此

陸軍七五四一部隊 (砲兵群) 部隊長



安全管理區域圖

最大彈高高度 6600 呎



危險區域 東北海面	A: 24° 30' 12" N · 118° 27' 45" E (寒舍花東北方 8 海浬)
	B: 24° 29' 52" N · 118° 27' 59" E (寒舍花東北方 9 海浬)
	C: 24° 25' 55" N · 118° 27' 22" E (寒舍花東南東方 7 海浬)
	D: 24° 29' 37" N · 118° 26' 56" E (寒舍花東方 2.5 海浬)
危險區域中心點：24° 29' N 118° 27' E	
最小半徑：3 海浬	

陸軍金門防衛指揮部對海(空)實彈射擊公告 (WGS84)

發文字號： 年 月 日 字第 號

射擊公告	張貼時間	98年06月11日
	分送單位	如配佈表
	有效時間	98年06月26、27日

主旨：本部於98年6月26日(預備日：27日)0530-0730時共計2日實施對海射擊，如說明，特此公告。

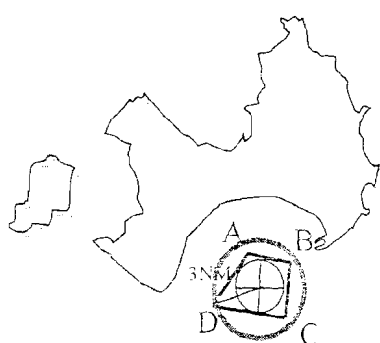

說明：本部預訂於98年6月26日(預備日：27日)0530-0730時共計2日實施對海射擊。敬請有關單位於射擊時間及區域，全力配合管制，以利本部任務遂行。

僅此

陸軍七五四一部隊 (砲兵群) 部隊長

安全管制區域圖

最大彈道高度 650 公尺



危險區域
南海面

A: 24°24'48" N 118°36'38" E

(歐厝以東 2 海浬)

B: 24°24'17" N 118°37'16" E

(新湖漁港以西 1 海浬)

C: 25°16'49" N 118°37'57" E

(新湖漁港西南方 4 海浬)

D: 25°17'22" N 118°37'40" E

(歐厝東南方 4 海浬)

中心點: 25°17'46" N

118°37'48" E

最小半徑: 3 海浬

陸軍三防衛指揮部對海(空)實彈射擊公告 (WGS84)

發文字號：98年 月 日 字第 號

射擊公告	張貼時間	98年05月25日
	分送單位	如配佈表
	有效時間	98年06月13日

主旨：本部於06月01、02、03、04、05、06、08、09、10、11、12、13日0600-1200及1400-1700共計12日實施射擊，如說明，特此公告。

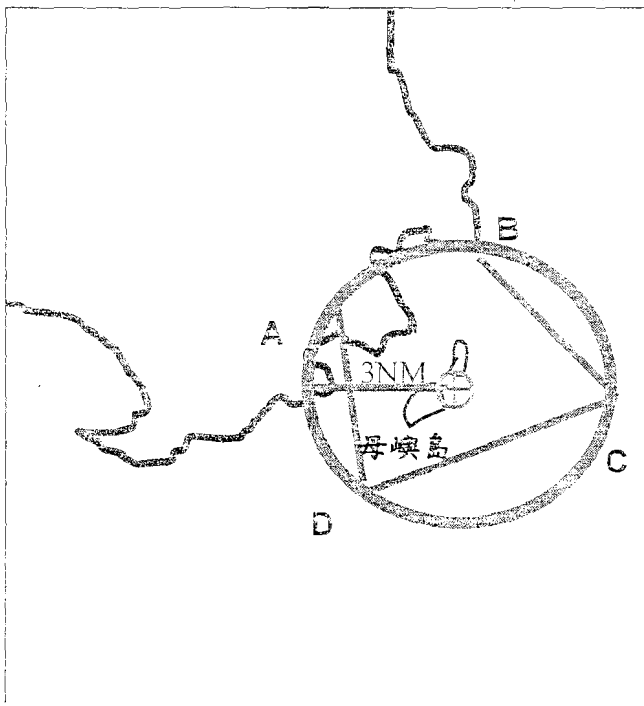
說明：本部於06月01、02、03、04、05、06、08、09、10、11、12、13日0600-1200及1400-1700共計12日實施射擊，敬請有關單位於射擊時間及區域，全力配合管制，以利本部任務遂行。

僅此

陸軍一二〇五二部隊(戰車營)部隊長

安全管制區域圖

最大彈高高度6600呎



危險區域
南海面

A: 24° 23' 24" N, 118° 27' 00" E

(母嶼島西北方海面)

B: 24° 25' 48" N, 118° 27' 36" E

(母嶼島北北東方3海浬海面)

C: 24° 23' 23" N, 118° 27' 24" E

(母嶼島東南東方3海浬海面)

D: 24° 23' 36" N, 118° 26' 04" E

(母嶼島西南方3海浬海面)

中心點: 24° 24' N, 118° 27' E

最小半徑: 3海浬