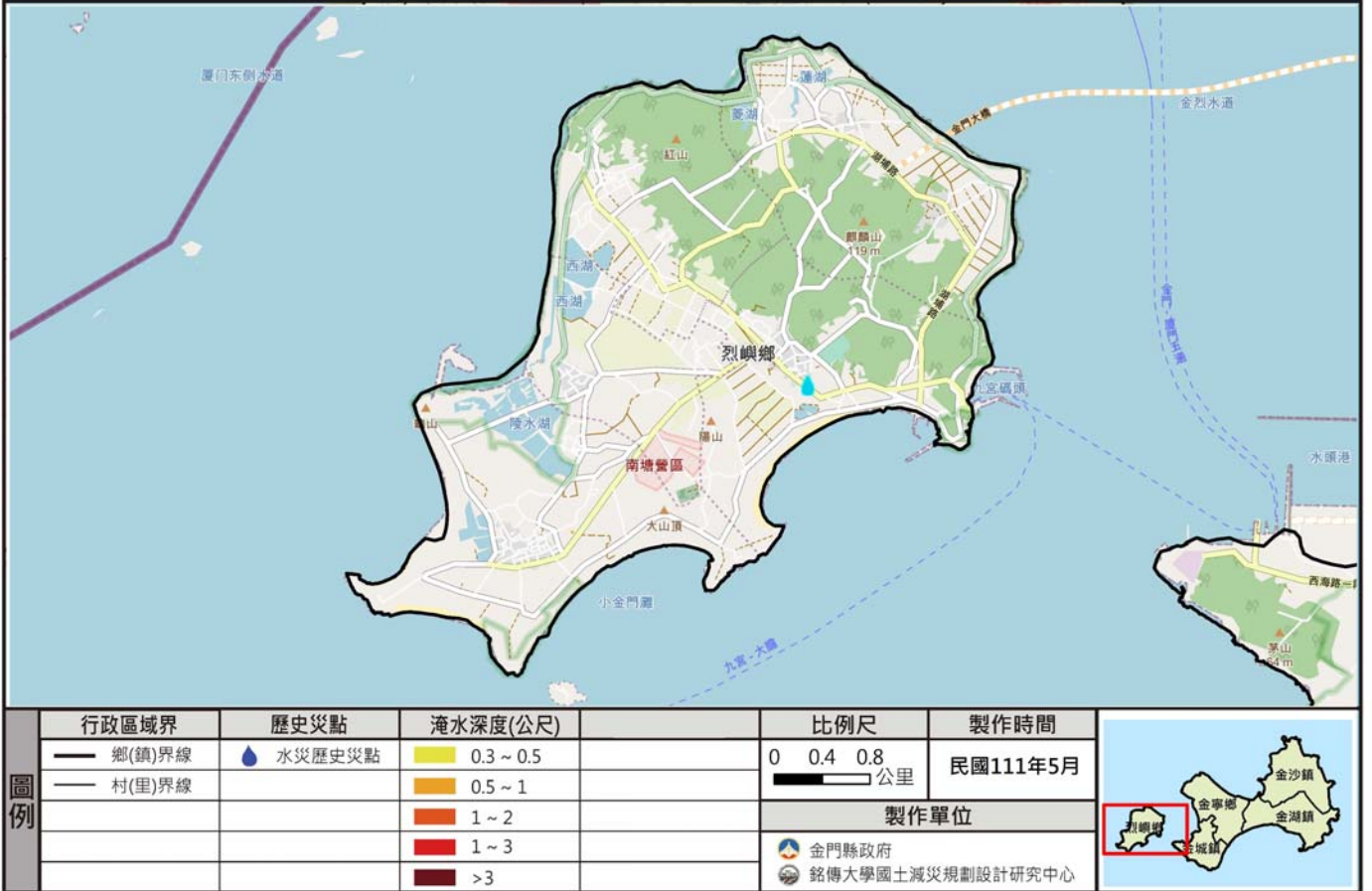
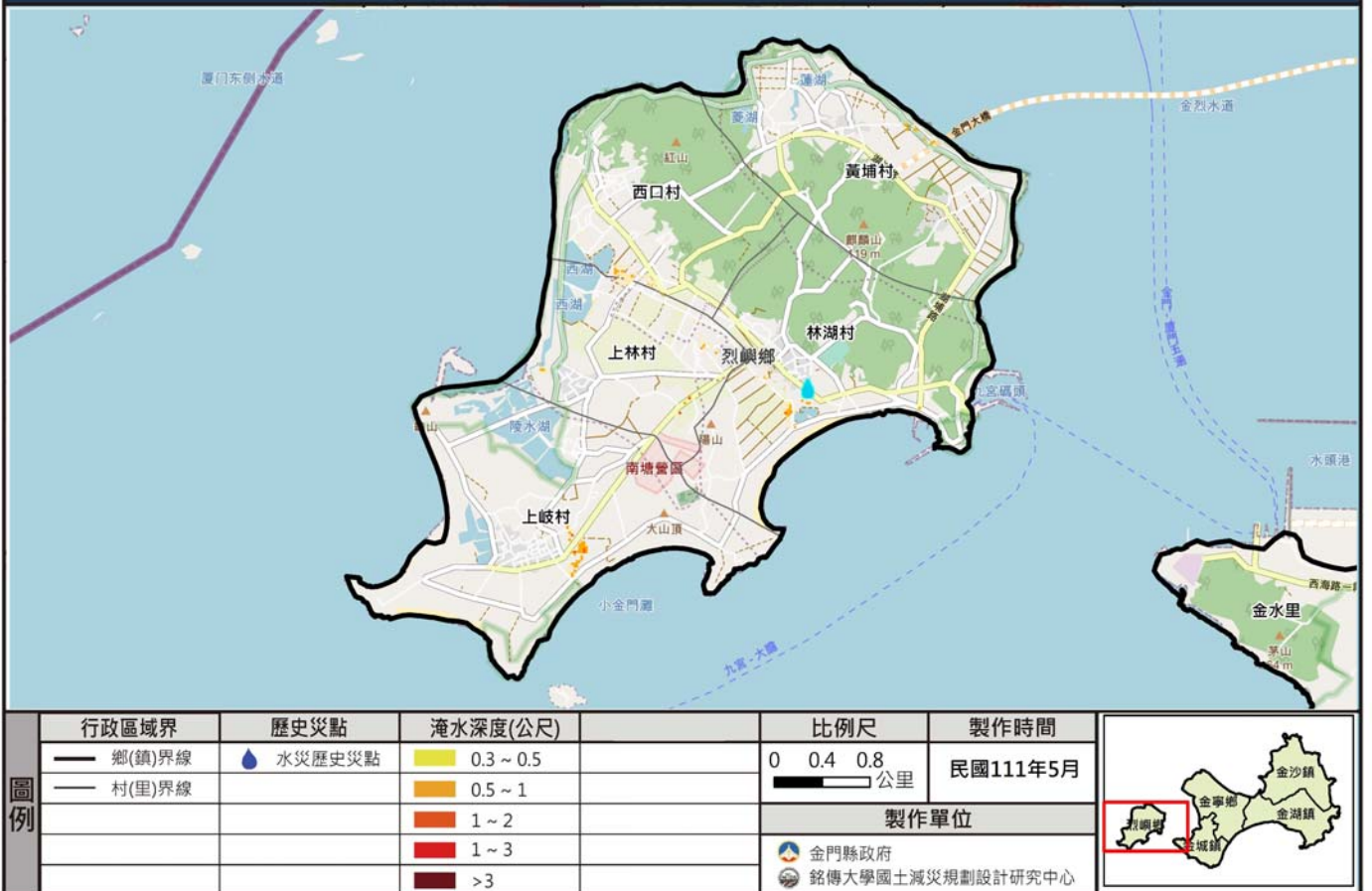


### 金門縣烈嶼鄉6小時累積150毫米淹水潛勢圖



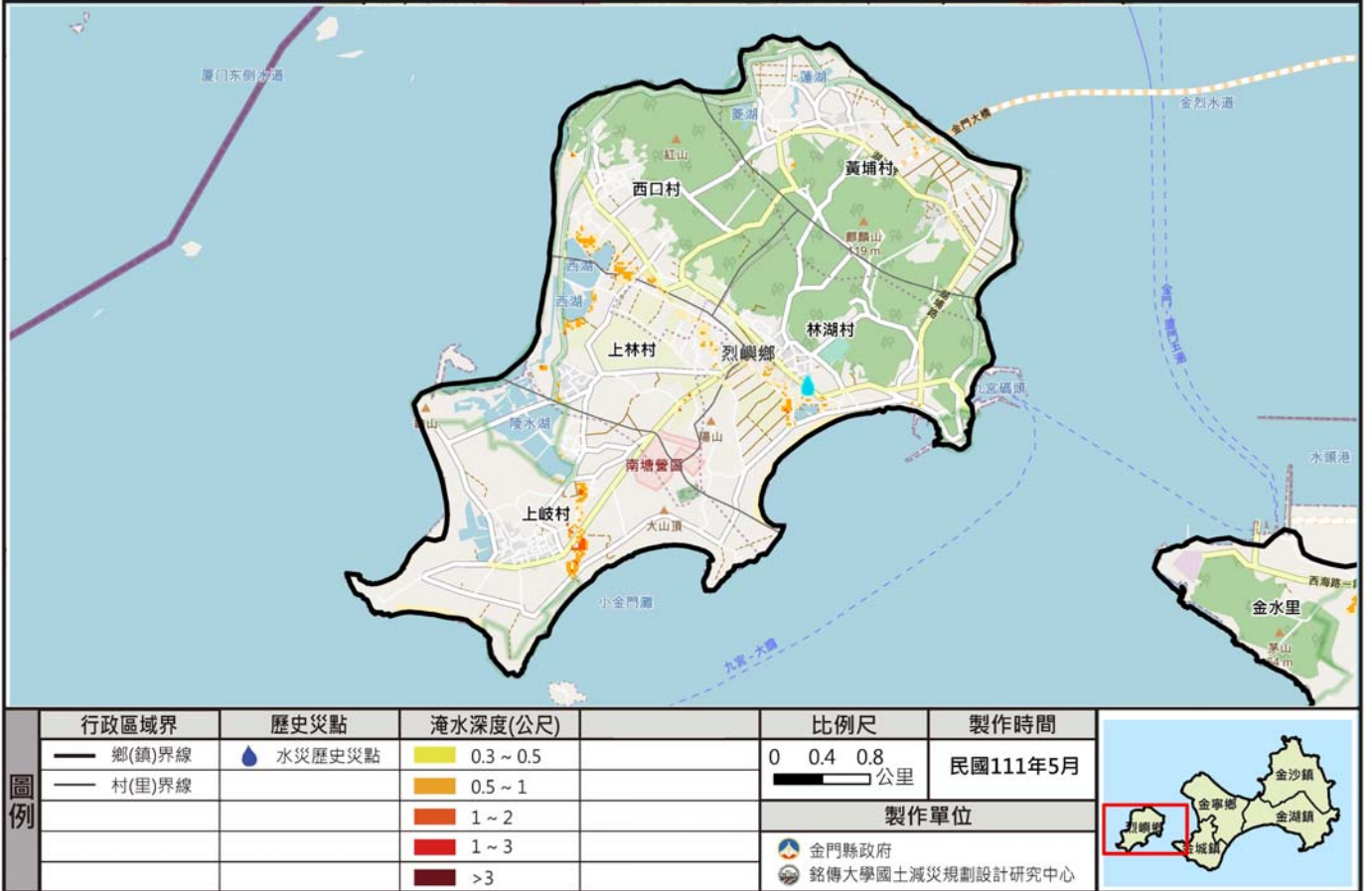
#

### 金門縣烈嶼鄉6小時累積250毫米淹水潛勢圖



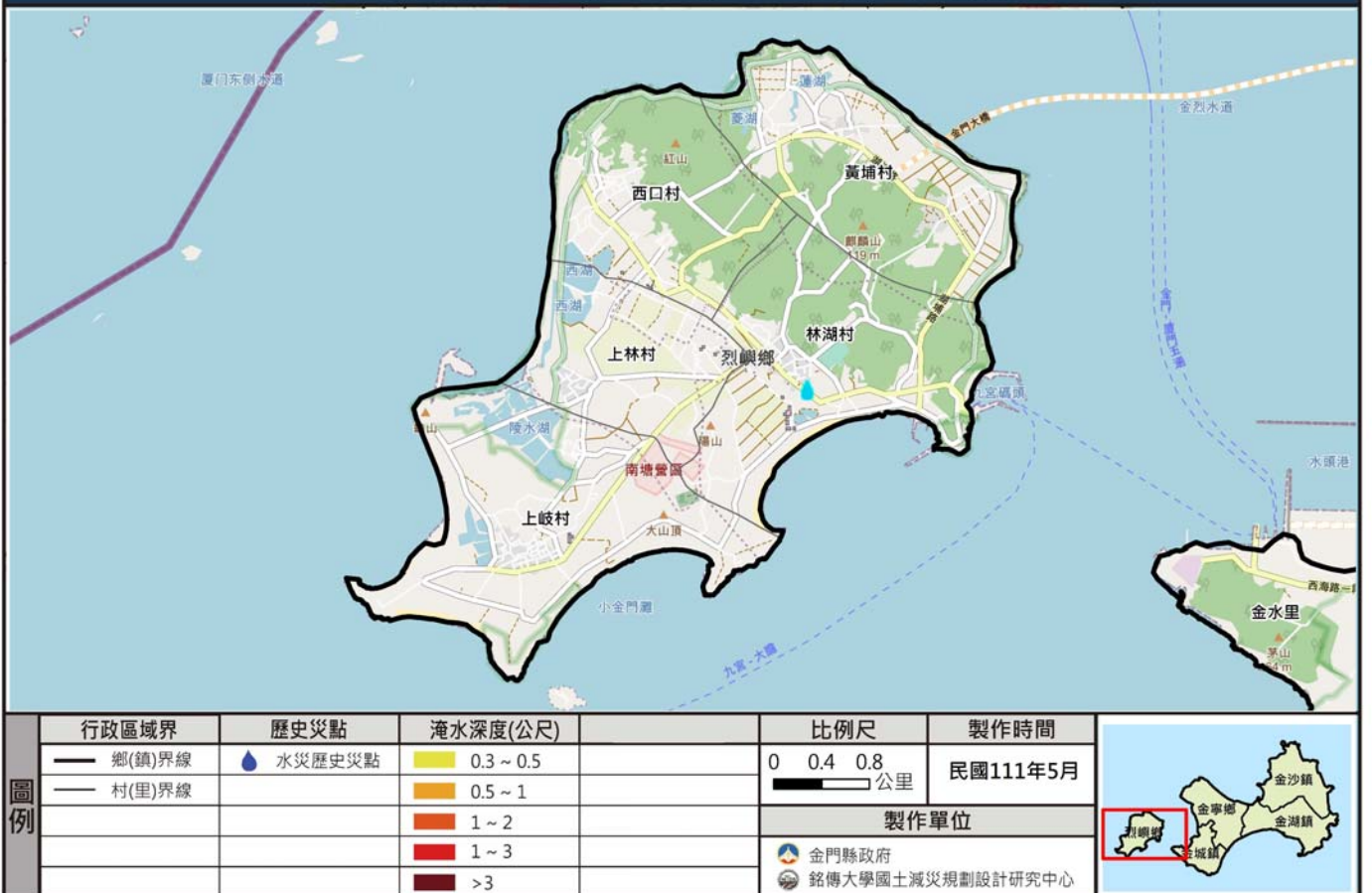
#

### 金門縣烈嶼鄉6小時累積350毫米淹水潛勢圖



#

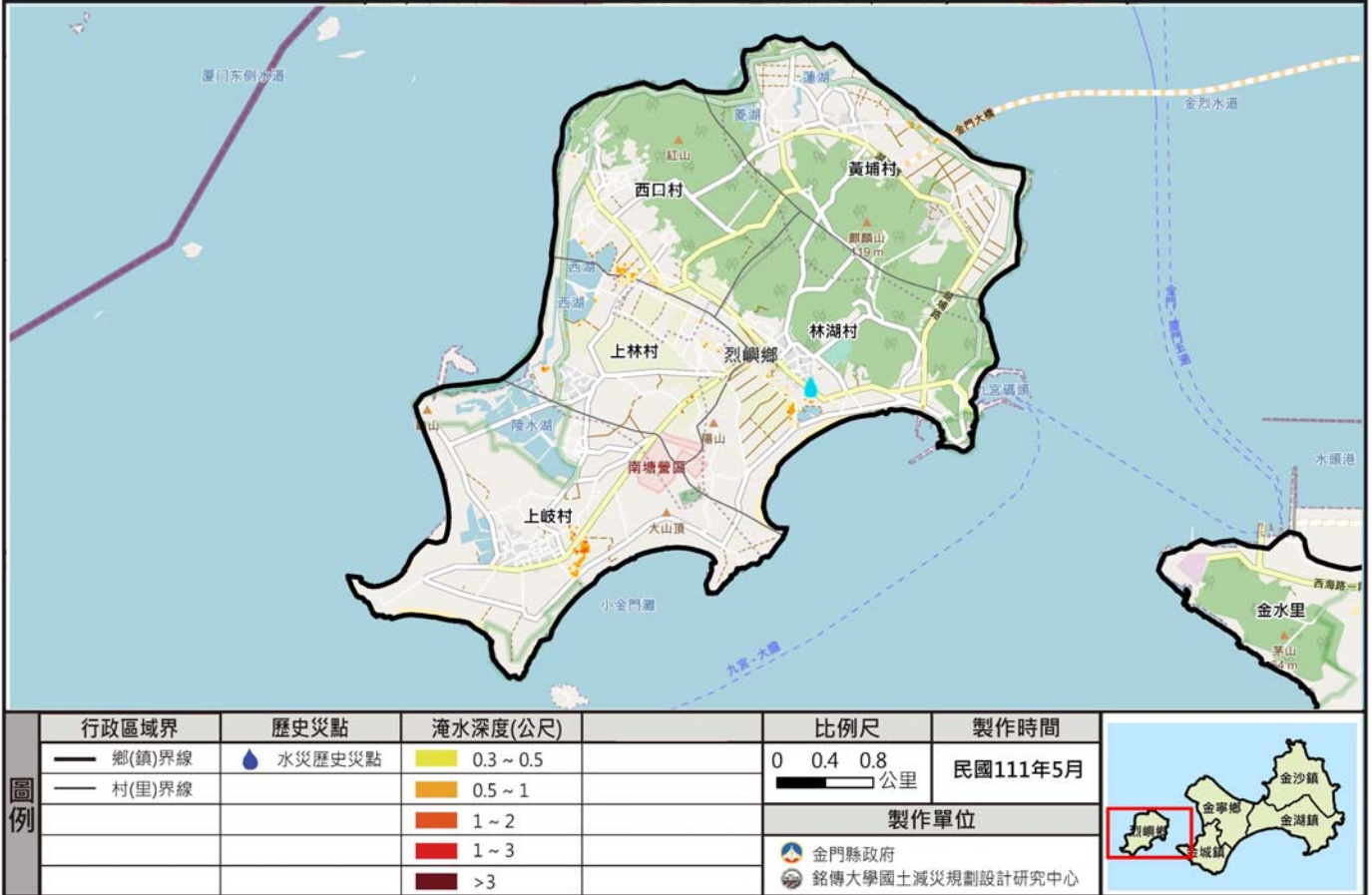
### 金門縣烈嶼鄉12小時累積200毫米淹水潛勢圖



#



### 金門縣烈嶼鄉12小時累積300毫米淹水潛勢圖



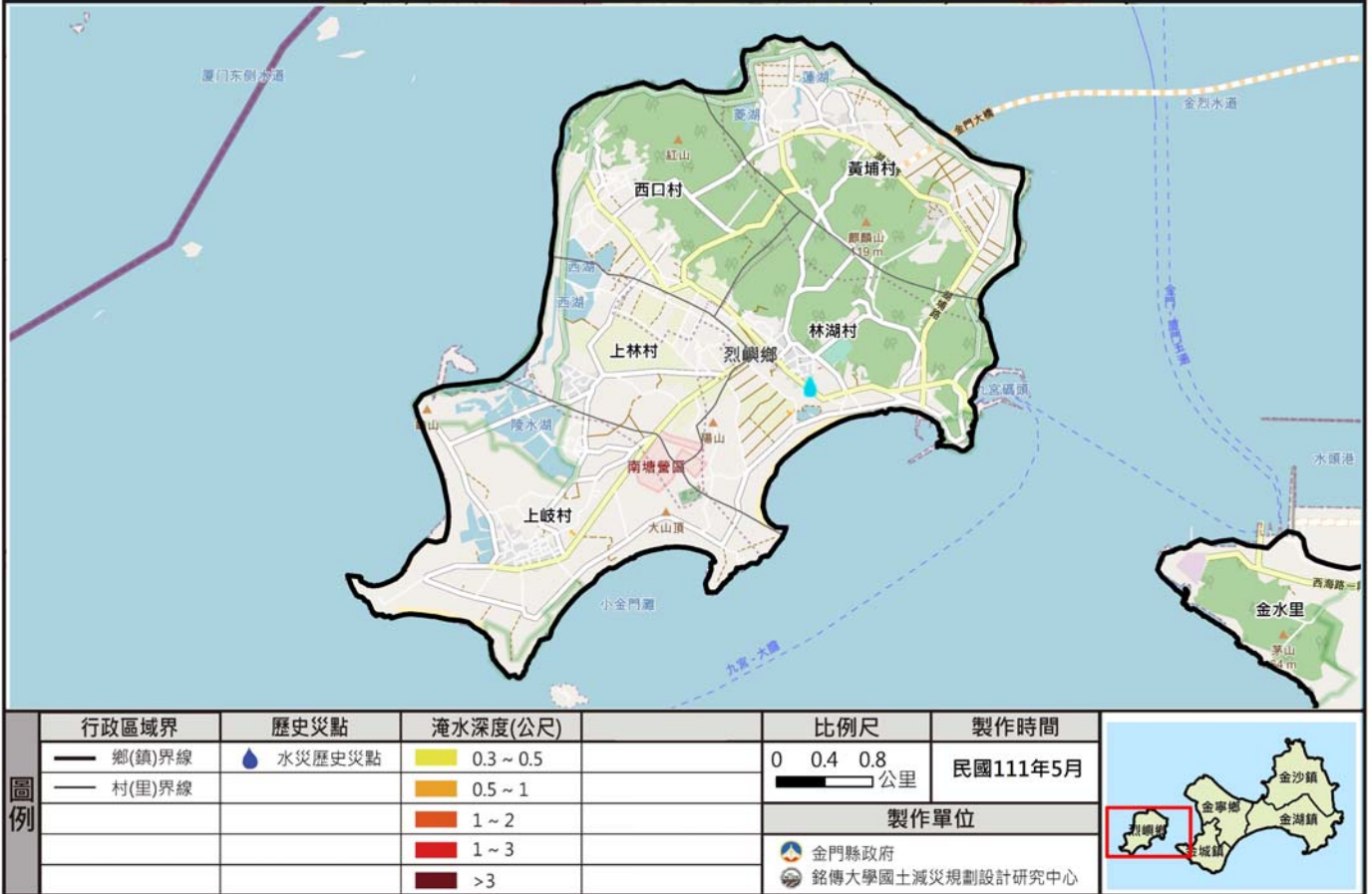
#

### 金門縣烈嶼鄉12小時累積400毫米淹水潛勢圖



#

### 金門縣烈嶼鄉24小時累積200毫米淹水潛勢圖



#

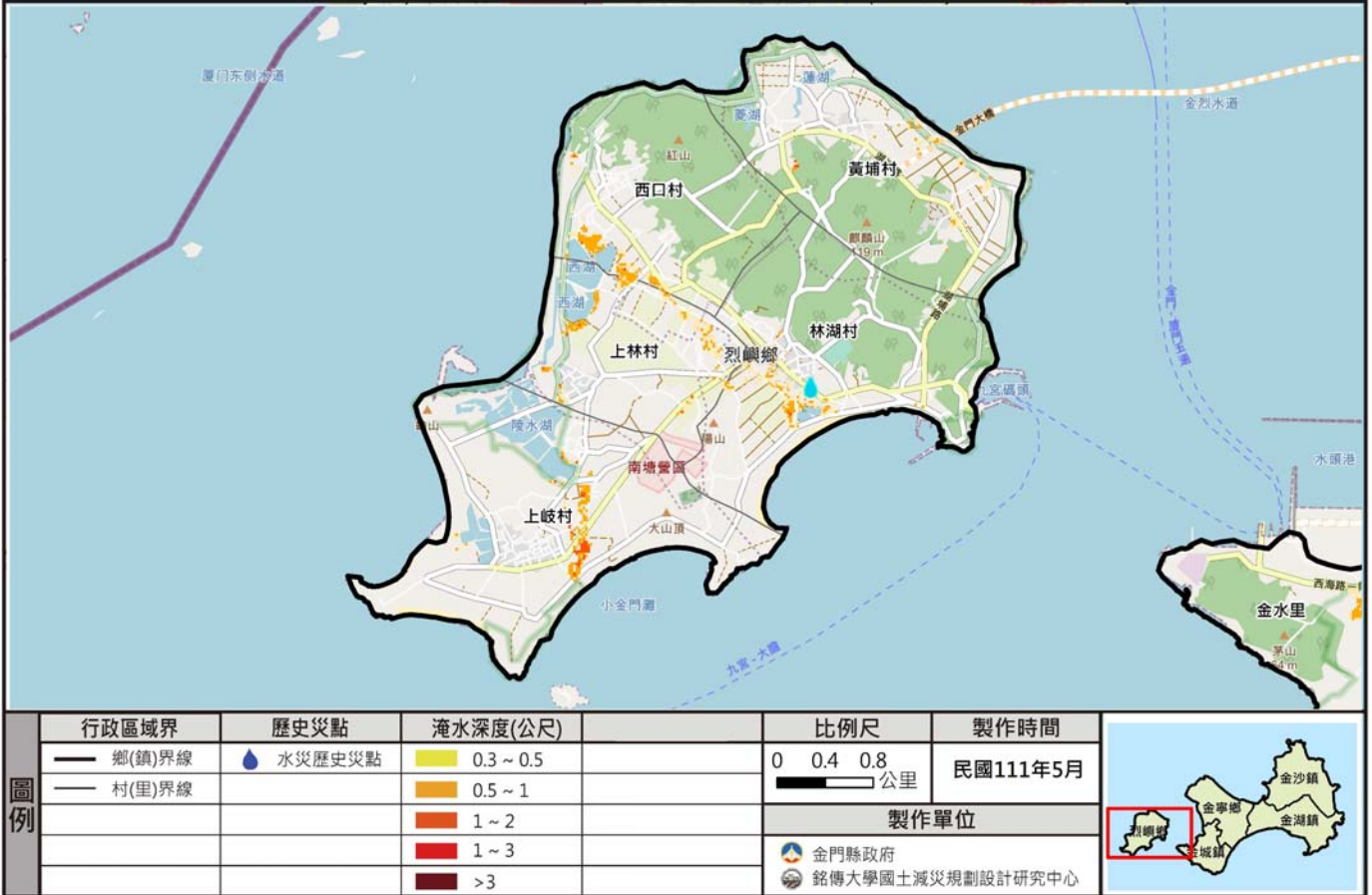
### 金門縣烈嶼鄉24小時累積350毫米淹水潛勢圖



#



### 金門縣烈嶼鄉24小時累積500毫米淹水潛勢圖



#

### 金門縣烈嶼鄉24小時累積600毫米淹水潛勢圖



#